



ПРАВИТЕЛЬСТВО
АМУРСКОЙ ОБЛАСТИ
ПОСТАНОВЛЕНИЕ

25.05.2015

№ 238

г. Благовещенск

Об утверждении границ
территорий памятников природы
регионального значения

В соответствии с Федеральным законом от 14 марта 1995 года № 33-ФЗ «Об особо охраняемых природных территориях», Законом Амурской области от 07 октября 2014 года № 417-ОЗ «Об особо охраняемых природных территориях Амурской области» Правительство Амурской области

п о с т а н о в л я е т:

1. Утвердить границы территорий памятников природы регионального значения согласно прилагаемым схемам (приложения № 1 – № 51).

2. Управлению по охране, контролю и регулированию использования объектов животного мира и среды их обитания Амурской области (И.В.Ряжских) разработать положения о памятниках природы регионального значения, границы территорий которых утверждены настоящим постановлением.

Временно исполняющий обязанности
губернатора области

А.А.Козлов

Схема границ памятника природы регионального значения «Абайканский
утес» с указанием угловых точек границ

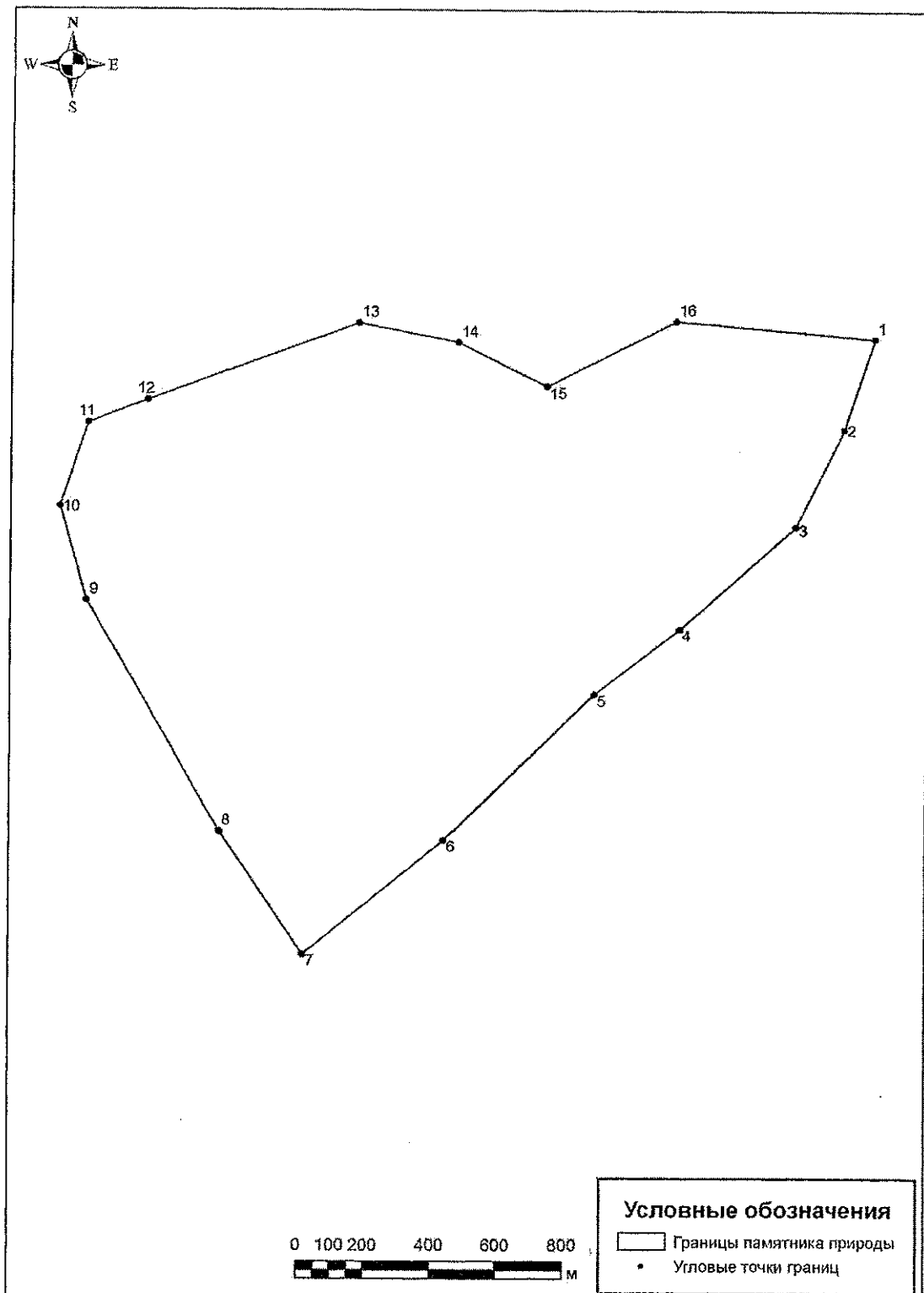


Таблица координат угловых точек границ памятника природы регионального значения «Абайканский утес»

(Система координат – WGS 84; формат координат – dd.ddddddd°):

№ точки п/п	Широта	Долгота
1	52.03828	129.41285
2	52.03567	129.41186
3	52.03288	129.41010
4	52.02974	129.40544
5	52.02774	129.40196
6	52.02336	129.39594
7	52.01987	129.39022
8	52.02309	129.38611
9	52.02918	129.37942
10	52.03174	129.37790
11	52.03412	129.37878
12	52.03488	129.38130
13	52.03753	129.39019
14	52.03721	129.39462
15	52.03619	129.39866
16	52.03831	129.40408

Приложение № 2
к постановлению Правительства
Амурской области
от 25.05.2015 № 238

Схема границ памятника природы регионального значения «Андреевская
роща» с указанием угловых точек границ

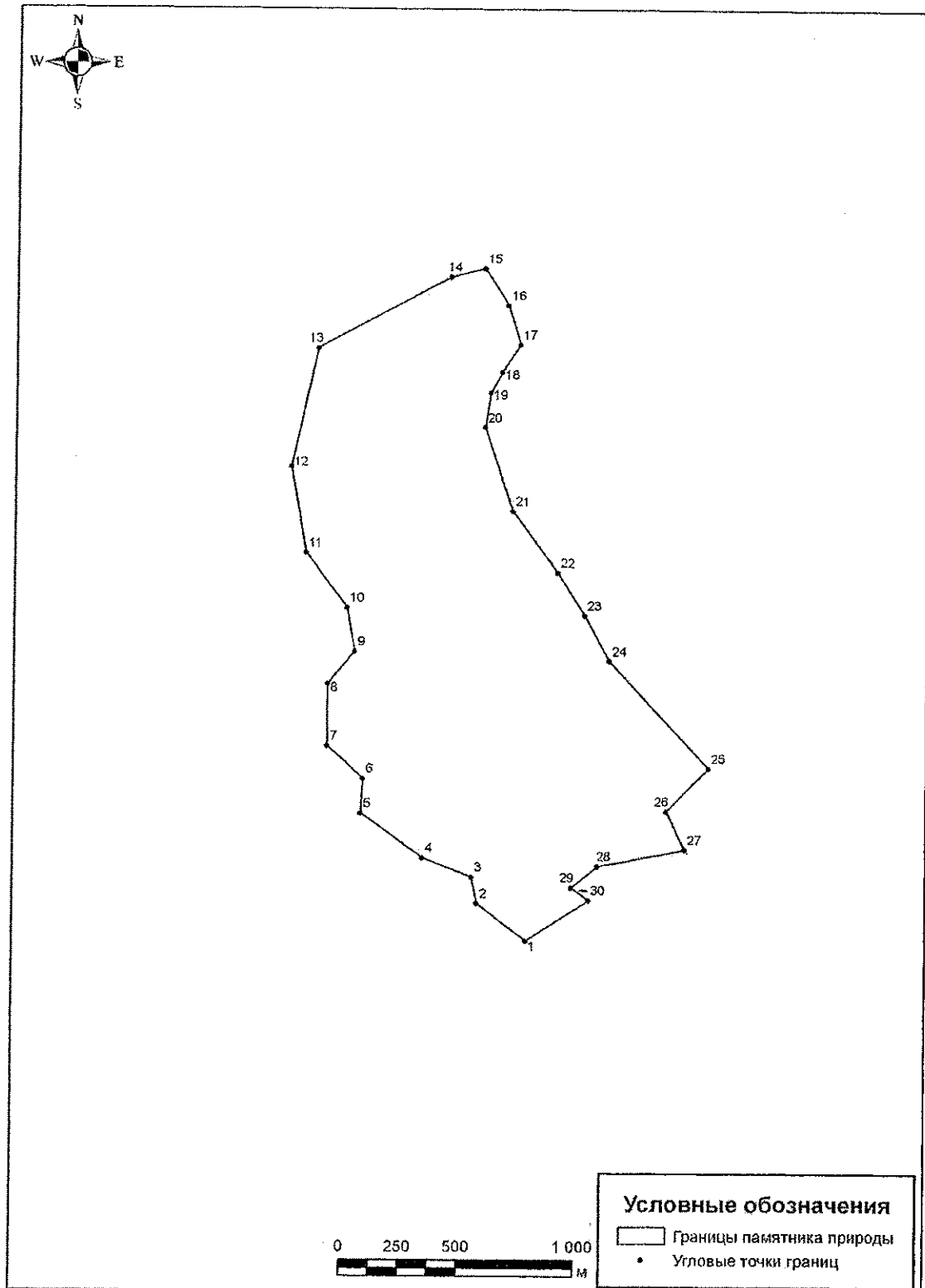


Таблица координат угловых точек границ памятника природы регионального значения «Андреевская роща»
(Система координат – WGS 84; формат координат – dd.ddddddd°):

№ точки п/п	Широта	Долгота
1	128.29183	50.25623
2	128.28867	50.25752
3	128.28821	50.25853
4	128.28516	50.25909
5	128.28118	50.26061
6	128.28110	50.26201
7	128.27874	50.26315
8	128.27836	50.26562
9	128.27976	50.26701
10	128.27902	50.26873
11	128.27618	50.27074
12	128.27470	50.27410
13	128.27558	50.27891
14	128.28304	50.28228
15	128.28501	50.28274
16	128.28666	50.28136
17	128.28759	50.27984
18	128.28672	50.27868
19	128.28616	50.27783
20	128.28602	50.27645
21	128.28826	50.27323
22	128.29136	50.27095
23	128.29326	50.26936
24	128.29505	50.26765
25	128.30174	50.26380
26	128.29946	50.26191
27	128.30081	50.26046
28	128.29565	50.25945
29	128.29423	50.25852
30	128.29534	50.25808

Приложение № 3
к постановлению Правительства
Амурской области
от 25.05.2015 № 238

Схема границ памятника природы регионального значения «Наскальные рисунки (писаницы)» с указанием угловых точек границ

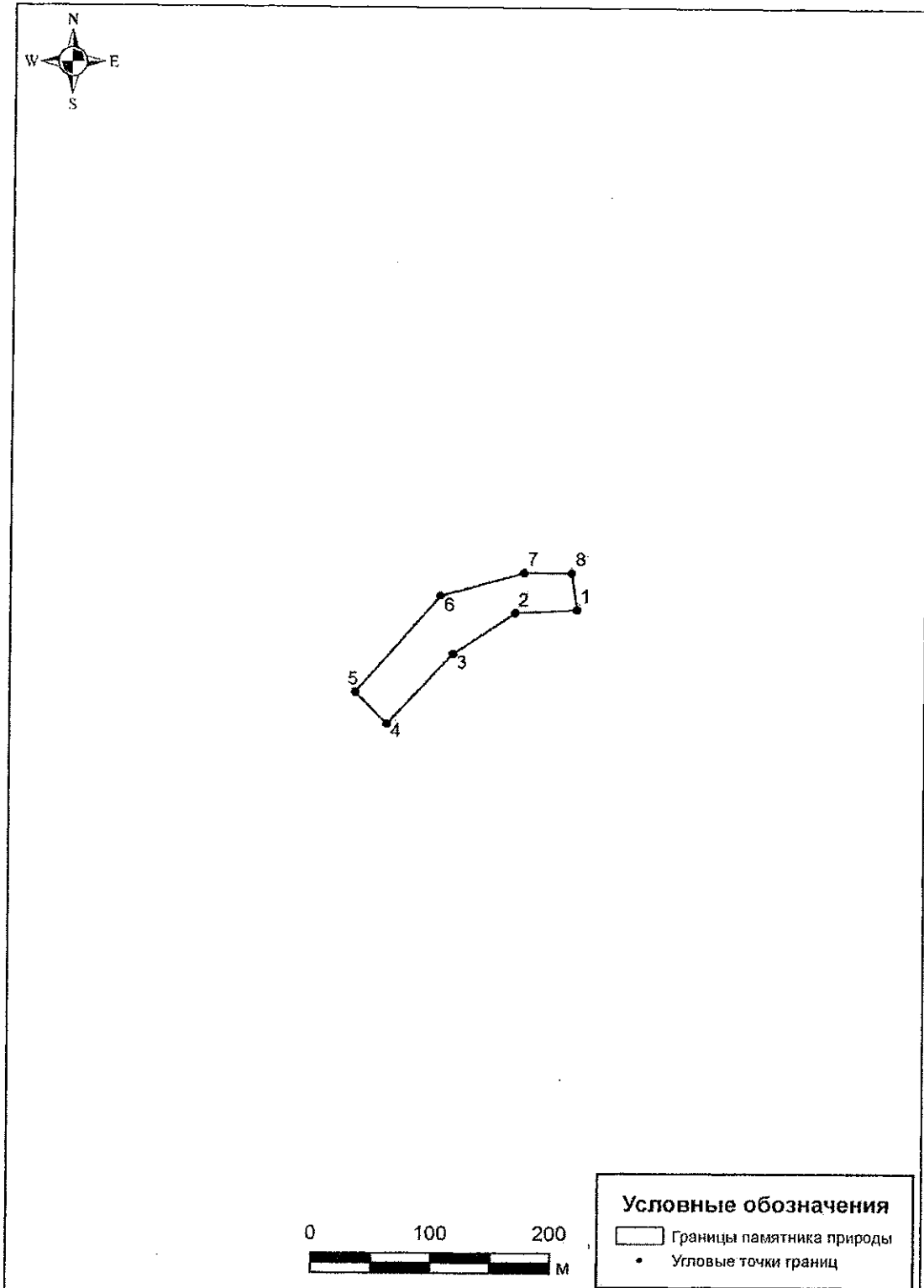


Таблица координат угловых точек границ памятника природы регионального значения «Наскальные рисунки (писаницы)»

(Система координат – WGS 84; формат координат – dd.ddddddd°):

№ точки п/п	Широта	Долгота
1	49.63969	130.61068
2	49.63963	130.60997
3	49.63927	130.60928
4	49.63869	130.60858
5	49.63892	130.60819
6	49.63973	130.60909
7	49.63995	130.61004
8	49.63997	130.61059

Приложение № 4
к постановлению Правительства
Амурской области
от 25.05.2015 № 238

Схема границ памятника природы регионального значения «Сосновый бор на реке Зее, село Бардагон» с указанием угловых точек границ

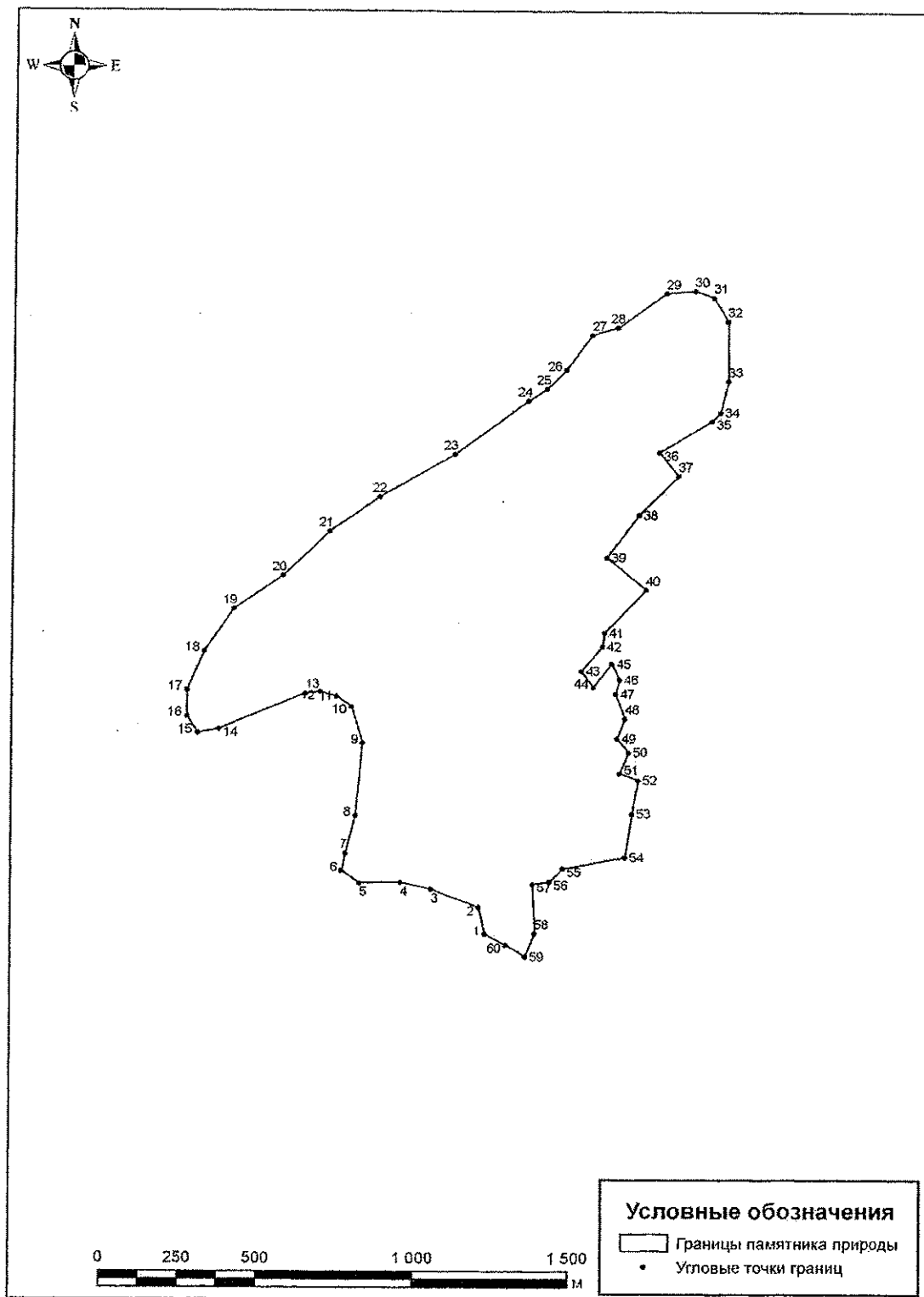


Таблица координат угловых точек границ памятника природы регионального значения «Сосновый бор на реке Зее, село Бардагон»
(Система координат – WGS 84; формат координат – dd.ddddddd°):

№ точки п/п	Широта	Долгота
1	128.12515	51.26903
2	128.12473	51.26979
3	128.12246	51.27018
4	128.12101	51.27030
5	128.11917	51.27016
6	128.11830	51.27047
7	128.11839	51.27101
8	128.11864	51.27215
9	128.11860	51.27431
10	128.11792	51.27535
11	128.11720	51.27560
12	128.11640	51.27569
13	128.11575	51.27560
14	128.11198	51.27429
15	128.11103	51.2741
16	128.11048	51.27458
17	128.11035	51.27534
18	128.11094	51.27653
19	128.11208	51.27788
20	128.11414	51.27901
21	128.11607	51.28048
22	128.11813	51.28164
23	128.12135	51.28310
24	128.12449	51.28490
25	128.12527	51.28532
26	128.12605	51.28595
27	128.12705	51.28705
28	128.12821	51.28735
29	128.13021	51.28851
30	128.13151	51.28867
31	128.13241	51.28854
32	128.13317	51.28787
33	128.13350	51.28610
34	128.13329	51.28514
35	128.13295	51.28487
36	128.13071	51.28379
37	128.13170	51.28314

38	128.13010	51.28189
39	128.12886	51.28053
40	128.13080	51.27969
41	128.12916	51.27827
42	128.12912	51.27786
43	128.12827	51.27708
44	128.12888	51.27663
45	128.12964	51.27738
46	128.13006	51.27694
47	128.12996	51.27650
48	128.13051	51.27581
49	128.13023	51.27520
50	128.13084	51.27483
51	128.13053	51.27419
52	128.13141	51.27403
53	128.13130	51.27302
54	128.13120	51.27172
55	128.12841	51.27118
56	128.12786	51.27076
57	128.12710	51.27064
58	128.12744	51.26919
59	128.12712	51.26848
60	128.12618	51.26877

Приложение № 5
к постановлению Правительства
Амурской области
от 25.05.2015 № 238

Схема границ памятника природы регионального значения «Белая гора» с
указанием угловых точек границ

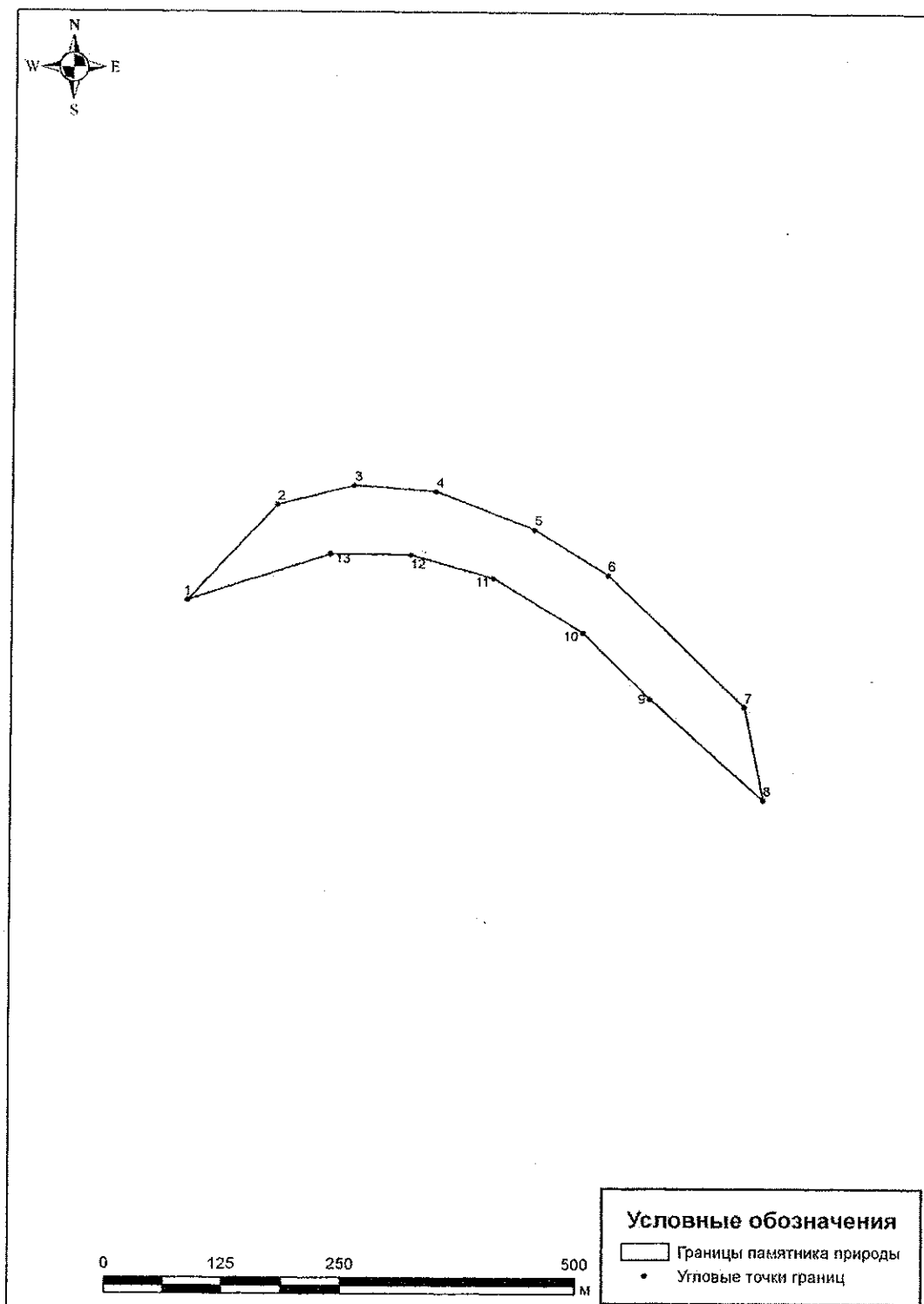


Таблица координат угловых точек границ памятника природы регионального значения «Белая гора»

(Система координат – WGS 84; формат координат – dd.ddddddd°):

№ точки п/п	Широта	Долгота
1	128.65305	50.91866
2	128.65425	50.91968
3	128.65537	50.91995
4	128.65660	50.91996
5	128.65815	50.91968
6	128.65934	50.9193
7	128.66159	50.91814
8	128.66201	50.91724
9	128.66016	50.91813
10	128.65904	50.91871
11	128.65761	50.91916
12	128.65633	50.91931
13	128.65513	50.91925

Приложение № 6
к постановлению Правительства
Амурской области
от 25.05.2015 № 238

Схема границ памятника природы регионального значения «Богословская
роцца» с указанием угловых точек границ

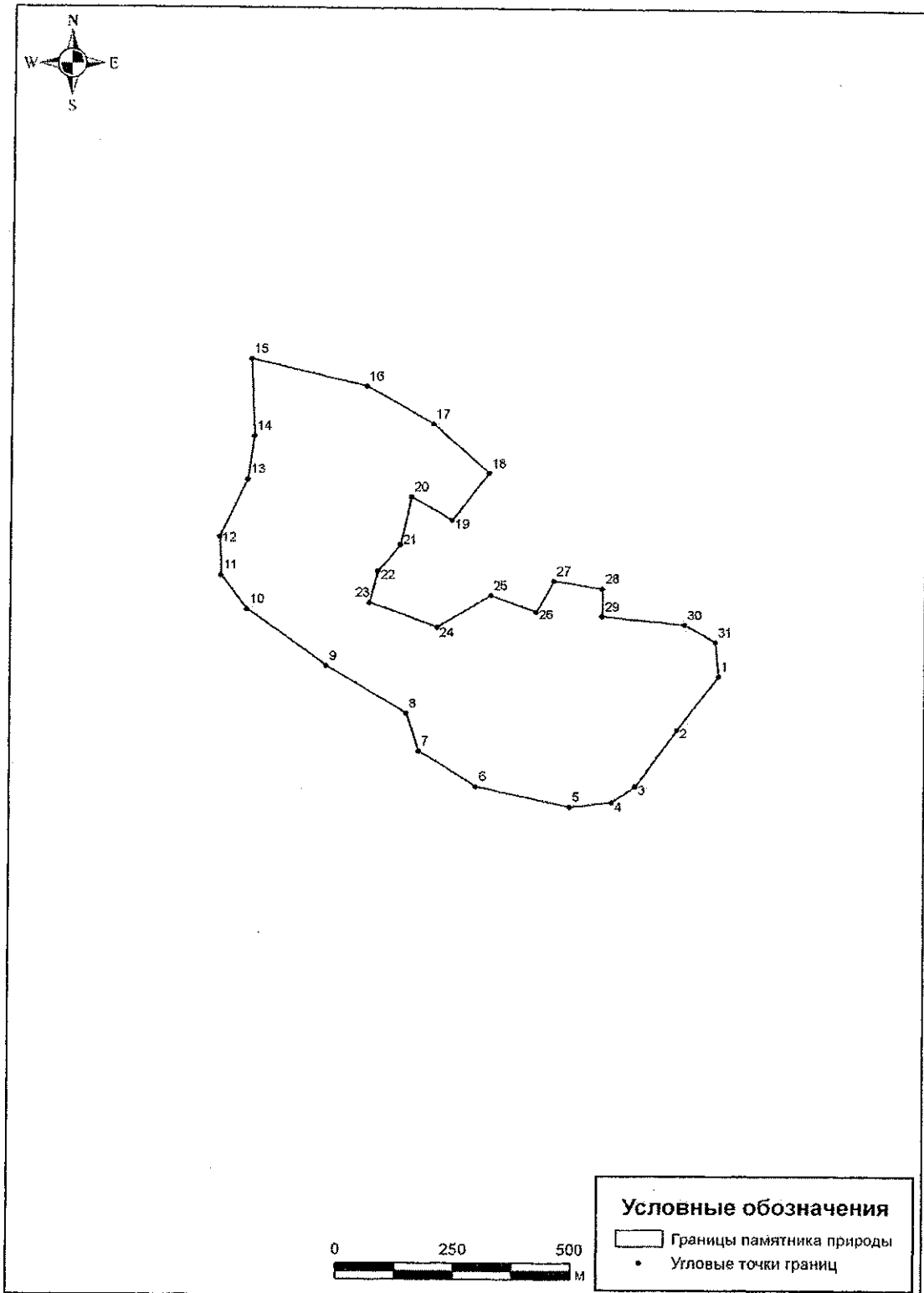


Таблица координат угловых точек границ памятника природы регионального значения «Богословская роцца»

(Система координат – WGS 84; формат координат – dd.ddddddd°):

№ точки п/п	Широта	Долгота
1	128.19237	50.30917
2	128.19130	50.30802
3	128.19024	50.30682
4	128.18958	50.30646
5	128.18834	50.30628
6	128.18548	50.30649
7	128.18365	50.30708
8	128.18316	50.30780
9	128.18064	50.30859
10	128.17807	50.30956
11	128.17718	50.31017
12	128.17701	50.31093
13	128.17767	50.31211
14	128.17771	50.31298
15	128.17737	50.3145
16	128.18091	50.31421
17	128.18302	50.31359
18	128.18483	50.31272
19	128.18389	50.31172
20	128.18261	50.3121
21	128.18243	50.31114
22	128.18186	50.31057
23	128.18170	50.30994
24	128.18380	50.30958
25	128.18529	50.31032
26	128.18670	50.31008
27	128.18713	50.31074
28	128.18862	50.31068
29	128.18871	50.31013
30	128.19120	50.31013
31	128.19217	50.30985

Приложение № 7
к постановлению Правительства
Амурской области
от 25.05.2015 № 238

Схема границ памятника природы регионального значения «Болдыревские сосняки» с указанием угловых точек границ

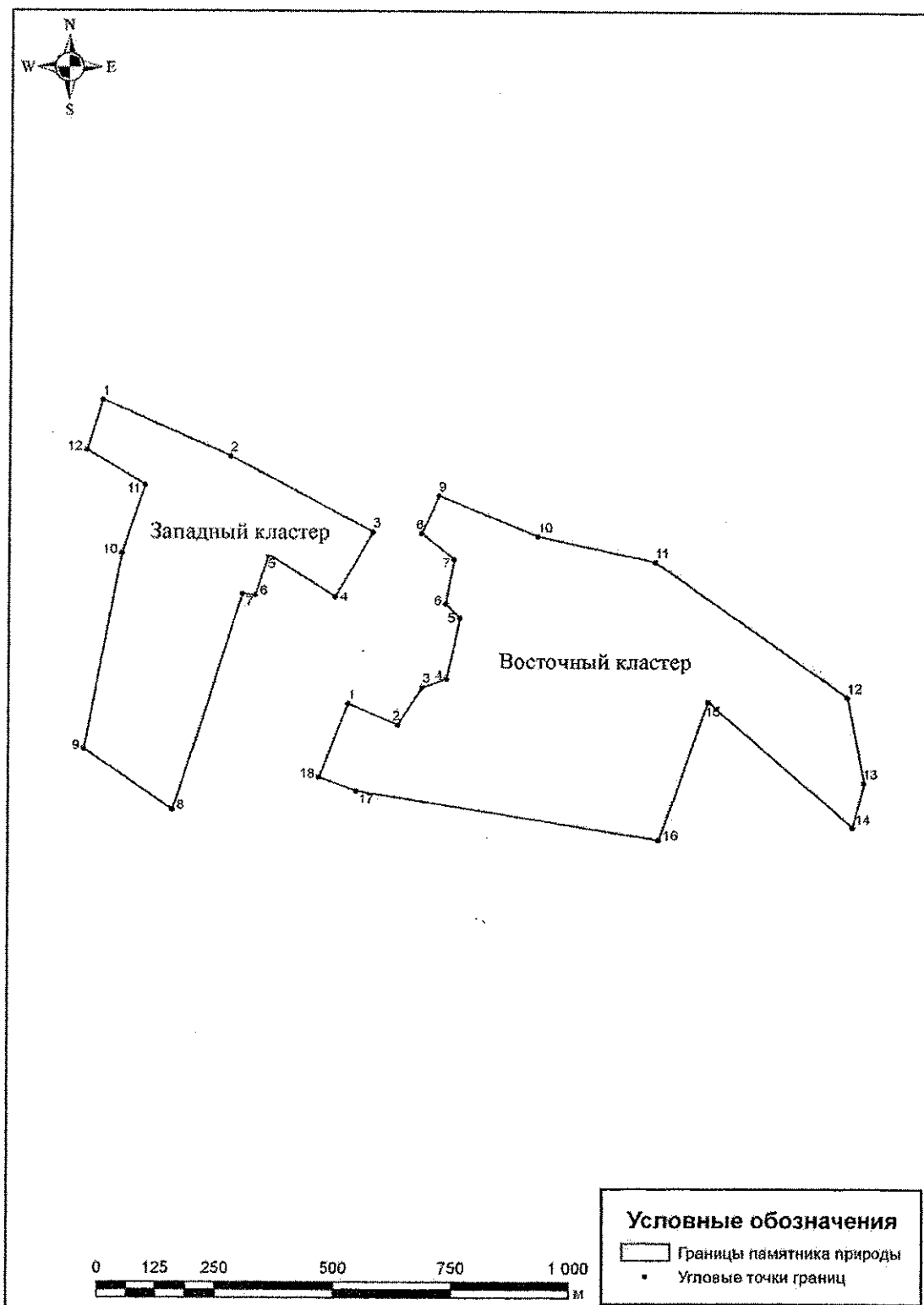


Таблица координат угловых точек границ памятника природы регионального значения «Болдыревские сосняки»

(Система координат – WGS 84; формат координат – dd.ddddddd°):

Восточный кластер

№ точки п/п	Широта	Долгота
1	129.48939	50.26237
2	129.49093	50.26204
3	129.49155	50.26282
4	129.49225	50.26302
5	129.49248	50.26424
6	129.49202	50.26449
7	129.49217	50.26538
8	129.49113	50.26584
9	129.49154	50.26661
10	129.49461	50.26597
11	129.49814	50.26566
12	129.50415	50.26331
13	129.50487	50.26164
14	129.50464	50.26075
15	129.50006	50.26299
16	129.49896	50.26018
17	129.48986	50.26067
18	129.48873	50.26088

Западный кластер

№ точки п/п	Широта	Долгота
1	129.48136	50.26794
2	129.48527	50.26705
3	129.48969	50.2658
4	129.48875	50.26446
5	129.48665	50.26517
6	129.48637	50.26436
7	129.48599	50.26437
8	129.48449	50.26000
9	129.48172	50.26106
10	129.48233	50.26497
11	129.48284	50.26634
12	129.48102	50.26694

Приложение № 8
к постановлению Правительства
Амурской области
от 25.05.2015 № 288

Схема границ памятника природы регионального значения «Большеозерская
роща» с указанием угловых точек границ

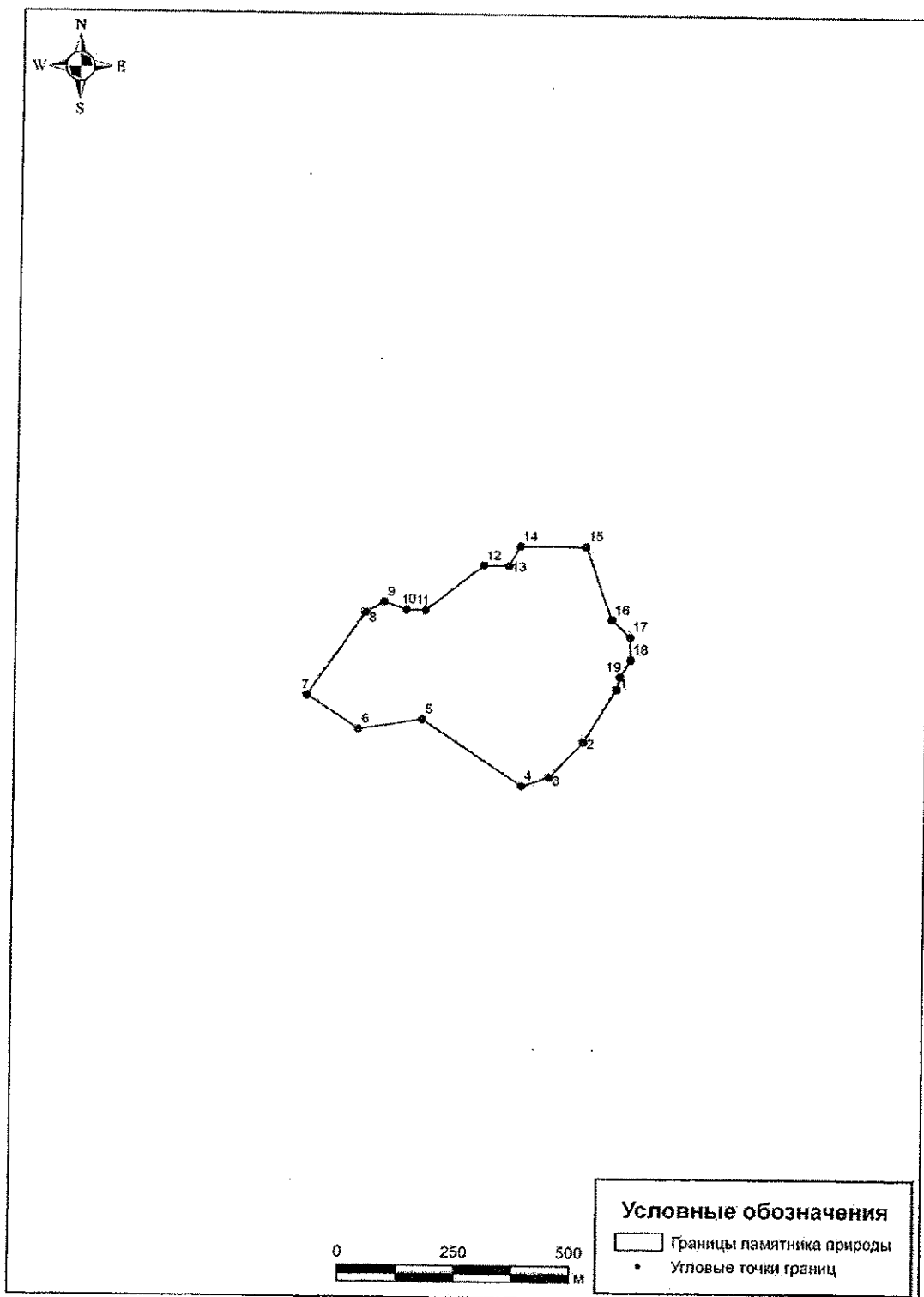


Таблица координат угловых точек границ памятника природы регионального значения «Большезерская роцца»

(Система координат – WGS 84; формат координат – dd.ddddddd°):

№ точки п/п	Широта	Долгота
1	128.13057	50.38681
2	128.12975	50.38569
3	128.12885	50.38491
4	128.12805	50.38468
5	128.12480	50.38579
6	128.12294	50.38548
7	128.12127	50.38604
8	128.12274	50.38779
9	128.12326	50.38803
10	128.12394	50.38793
11	128.12453	50.38795
12	128.12614	50.38897
13	128.12691	50.38901
14	128.12717	50.38943
15	128.12916	50.38957
16	128.13019	50.38816
17	128.13079	50.38787
18	128.13088	50.38742
19	128.13061	50.38706

Приложение № 9
к постановлению Правительства
Амурской области
от 25.05.2015 № 238

Схема границ памятника природы регионального значения «Бузулинская зеленая роща» с указанием угловых точек границ




Таблица координат угловых точек границ памятника природы регионального значения «Бузулинская зеленая роща»

(Система координат – WGS 84; формат координат – dd.ddddddd°):

№ точки п/п	Широта	Долгота
1	128.17632	51.62543
2	128.17675	51.62505
3	128.17694	51.62468
4	128.17702	51.62420
5	128.17731	51.62360
6	128.17761	51.62294
7	128.17767	51.62266
8	128.17849	51.62265
9	128.17862	51.62226
10	128.17783	51.62183
11	128.17783	51.62136
12	128.17801	51.62063
13	128.17820	51.62044
14	128.17867	51.62040
15	128.17917	51.61959
16	128.17915	51.61924
17	128.17991	51.61931
18	128.18017	51.61934
19	128.18035	51.61844
20	128.17967	51.61821
21	128.17899	51.61848
22	128.17808	51.61858
23	128.17719	51.61851
24	128.17661	51.61803
25	128.17612	51.61747
26	128.17526	51.6166
27	128.17397	51.61615
28	128.17285	51.6153
29	128.17207	51.61492
30	128.17162	51.61444
31	128.17100	51.61419
32	128.16998	51.61447
33	128.17017	51.6149
34	128.17099	51.6151
35	128.17180	51.61573
36	128.17223	51.61673
37	128.17205	51.61723

38	128.17103	51.61791
39	128.17165	51.61857
40	128.17161	51.61896
41	128.17091	51.61944
42	128.17045	51.61985
43	128.16917	51.61995
44	128.16866	51.62058
45	128.16908	51.62144
46	128.17019	51.62142
47	128.17022	51.62218
48	128.17051	51.62245
49	128.17055	51.62320
50	128.17083	51.62351
51	128.17314	51.62430
52	128.17324	51.62406
53	128.17225	51.62372
54	128.17233	51.62344
55	128.17340	51.62358
56	128.17421	51.62338
57	128.17482	51.62363
58	128.17510	51.62405
59	128.17518	51.62443
60	128.17556	51.62469
61	128.17597	51.62471
62	128.17614	51.62522
63	128.17615	51.62538

Приложение № 10
к постановлению Правительства
Амурской области
от 25.05.2015 № 238

Схема границ памятника природы регионального значения «Утес, обнажение известняка» с указанием угловых точек границ




Таблица координат угловых точек границ памятника природы регионального значения «Утес, обнажение известняка»

(Система координат – WGS 84; формат координат – dd.ddddddd°):

№ точки п/п	Широта	Долгота	38	129.56759	49.56531	78	129.56577	49.58618
			39	129.56607	49.56646	79	129.56752	49.58631
			40	129.56358	49.56637	80	129.56867	49.58674
1	129.60599	49.60317	41	129.56226	49.56594	81	129.57274	49.58739
2	129.60569	49.60365	42	129.55954	49.56578	82	129.57368	49.58815
3	129.60587	49.60402	43	129.55840	49.56554	83	129.57727	49.5898
4	129.60670	49.60434	44	129.55748	49.56489	84	129.57896	49.59003
5	129.60752	49.60398	45	129.55298	49.56368	85	129.58004	49.58991
6	129.60781	49.60355	46	129.55105	49.56294	86	129.58393	49.58876
7	129.60792	49.60323	47	129.55038	49.56287	87	129.58709	49.58835
8	129.60835	49.60287	48	129.54869	49.56223	88	129.59094	49.58996
9	129.60958	49.60231	49	129.54569	49.55941	89	129.59190	49.59183
10	129.60960	49.60126	50	129.54223	49.56085	90	129.59311	49.59294
11	129.60877	49.59900	51	129.54281	49.56181	91	129.59400	49.59391
12	129.60876	49.59688	52	129.54233	49.56282	92	129.59596	49.59535
13	129.60727	49.59639	53	129.54241	49.56382	93	129.59712	49.59669
14	129.60553	49.59521	54	129.54151	49.56539	94	129.59833	49.59721
15	129.60433	49.59382	55	129.54252	49.56713	95	129.60013	49.59763
16	129.60339	49.59235	56	129.54460	49.56775	96	129.60043	49.59798
17	129.60329	49.59071	57	129.54662	49.56872	97	129.60074	49.60050
18	129.60346	49.58995	58	129.55090	49.56924	98	129.60054	49.60150
19	129.60326	49.58949	59	129.55177	49.56951	99	129.60083	49.60198
20	129.60294	49.58717	60	129.55374	49.57149	100	129.60149	49.60211
21	129.60139	49.58353	61	129.55384	49.57195	101	129.60368	49.60148
22	129.59925	49.58044	62	129.55377	49.57242	102	129.60457	49.60136
23	129.59812	49.57923	63	129.55414	49.57296	103	129.60563	49.60139
24	129.59602	49.57741	64	129.55487	49.57309	104	129.60655	49.60162
25	129.59534	49.57650	65	129.55585	49.57304	105	129.60791	49.60229
26	129.59416	49.57576	66	129.55829	49.57388	106	129.60814	49.60269
27	129.58794	49.57290	67	129.56007	49.57437	107	129.60799	49.60292
28	129.58774	49.57236	68	129.56106	49.57497	108	129.60716	49.60309
29	129.58668	49.57178	69	129.56179	49.57586			
30	129.58515	49.57122	70	129.56205	49.57713			
31	129.58444	49.57039	71	129.56295	49.57807			
32	129.58390	49.57027	72	129.56475	49.57908			
33	129.58249	49.56862	73	129.56572	49.58017			
34	129.58122	49.56778	74	129.56540	49.58113			
35	129.57462	49.56598	75	129.56549	49.58258			
36	129.57123	49.56541	76	129.56493	49.58313			
37	129.56868	49.56512	77	129.56461	49.58408			

Приложение № 11
к постановлению Правительства
Амурской области
от 25.05.2015 № 238

Схема границ памятника природы регионального значения «Быссинский минеральный источник» с указанием угловых точек границ

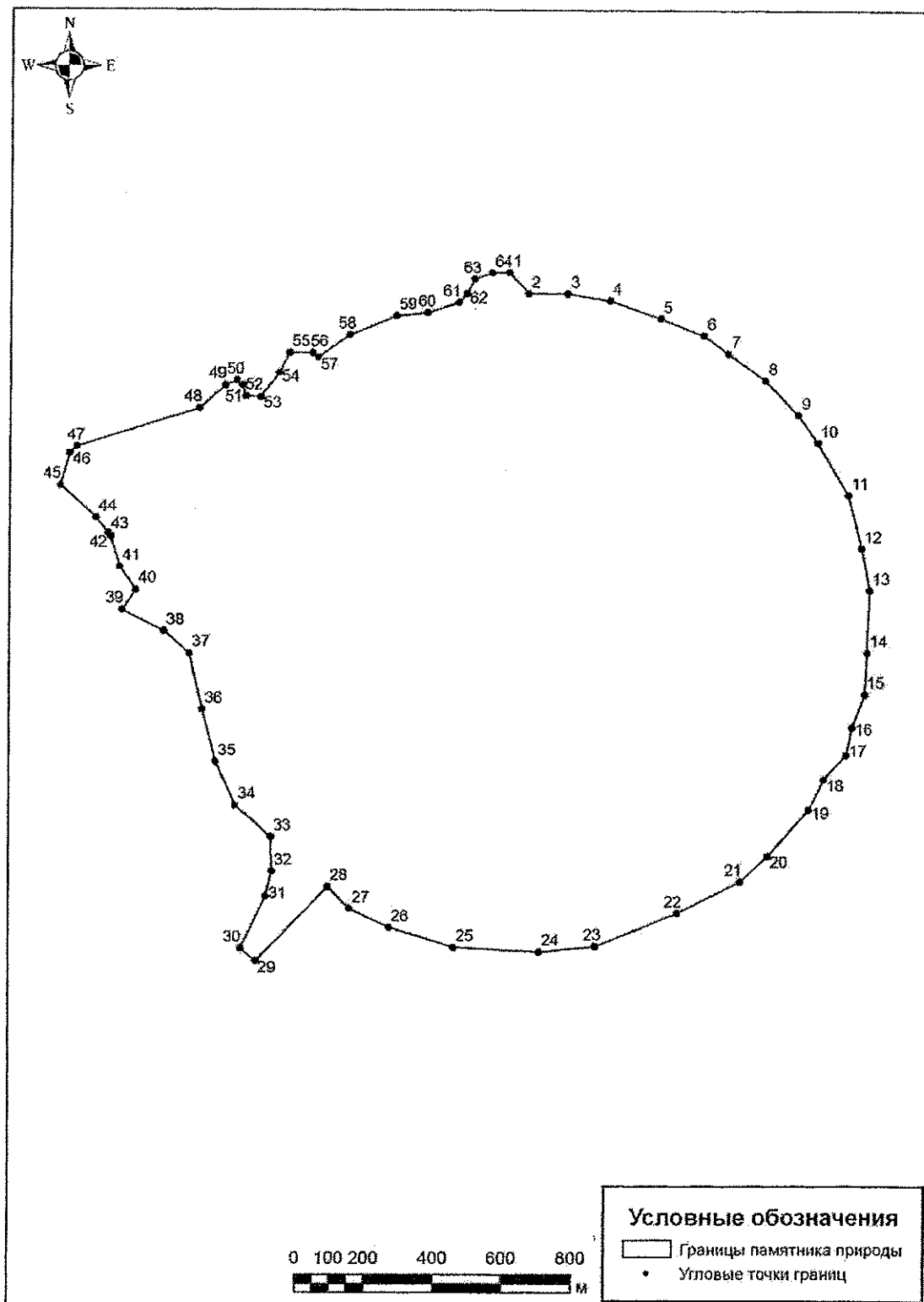


Таблица координат угловых точек границ памятника природы регионального значения «Быссинский минеральный источник»
(Система координат – WGS 84; формат координат – dd.ddddddd°):

№ точки п/п	Широта	Долгота
1	52.34152	131.63305
2	52.34098	131.63387
3	52.34103	131.63553
4	52.34091	131.63734
5	52.34050	131.63952
6	52.34011	131.64141
7	52.33967	131.64249
8	52.33899	131.64413
9	52.33811	131.64561
10	52.33740	131.64650
11	52.33604	131.64793
12	52.33463	131.64863
13	52.33353	131.64905
14	52.33186	131.64909
15	52.33073	131.64909
16	52.32982	131.64862
17	52.32907	131.64844
18	52.32839	131.64752
19	52.32756	131.64695
20	52.32626	131.64530
21	52.32554	131.64419
22	52.32460	131.64159
23	52.32360	131.63821
24	52.32338	131.63584
25	52.32339	131.63218
26	52.32384	131.62936
27	52.32429	131.62767
28	52.32486	131.62670
29	52.32274	131.62380
30	52.32308	131.62314
31	52.32451	131.62409
32	52.32520	131.62428
33	52.32613	131.62416
34	52.32691	131.62258
35	52.32805	131.62166
36	52.32943	131.62097
37	52.33093	131.62031

38	52.33149	131.61919
39	52.33201	131.61739
40	52.33256	131.61793
41	52.33313	131.61720
42	52.33393	131.61675
43	52.33402	131.61662
44	52.33441	131.61608
45	52.33523	131.61450
46	52.33610	131.61482
47	52.33629	131.61509
48	52.33749	131.62016
49	52.33815	131.62118
50	52.33828	131.62166
51	52.33817	131.62191
52	52.33788	131.62208
53	52.33787	131.62272
54	52.33855	131.62344
55	52.33909	131.62384
56	52.33912	131.62481
57	52.33901	131.62506
58	52.33965	131.62638
59	52.34021	131.62828
60	52.34035	131.62964
61	52.34065	131.63093
62	52.34090	131.63125
63	52.34130	131.63156
64	52.34150	131.63227

Приложение № 12
к постановлению Правительства
Амурской области
от 25.05.2015 № 238

Схема границ памятника природы регионального значения «Валуны. Участок реки Огоджи» с указанием угловых точек границ

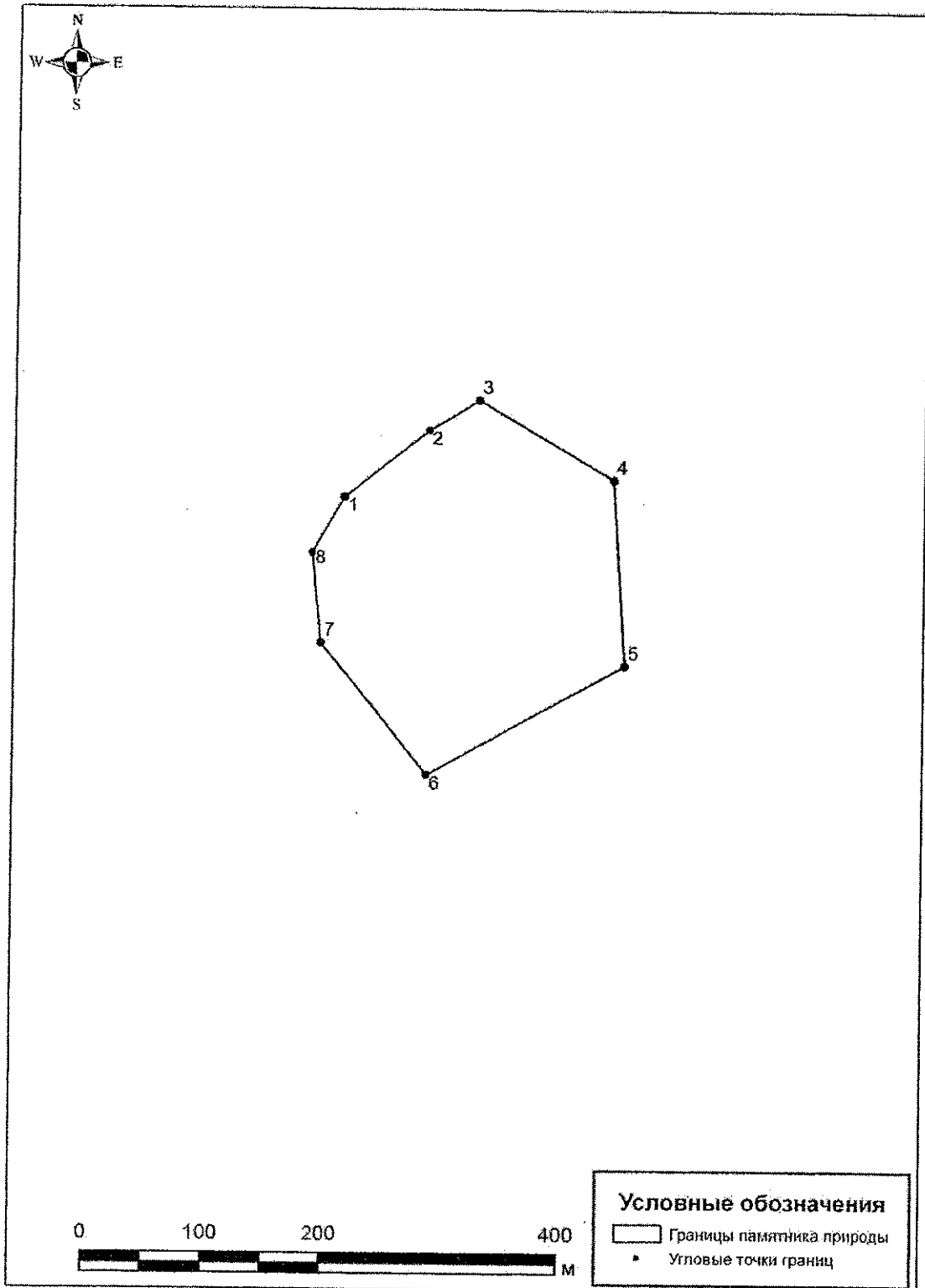


Таблица координат угловых точек границ памятника природы регионального значения «Валуны. Участок реки Огоджи»
(Система координат – WGS 84; формат координат – dd.ddddddd°):

№ точки п/п	Широта	Долгота
1	52.69529	132.57511
2	52.69584	132.57614
3	52.69609	132.57675
4	52.69551	132.57847
5	52.69406	132.57871
6	52.69316	132.57629
7	52.69415	132.57490
8	52.69486	132.57474

Приложение № 13
к постановлению Правительства
Амурской области
от 25.05.2015 № 238

Схема границ памятника природы регионального значения «Верненский сосновый бор» с указанием угловых точек границ

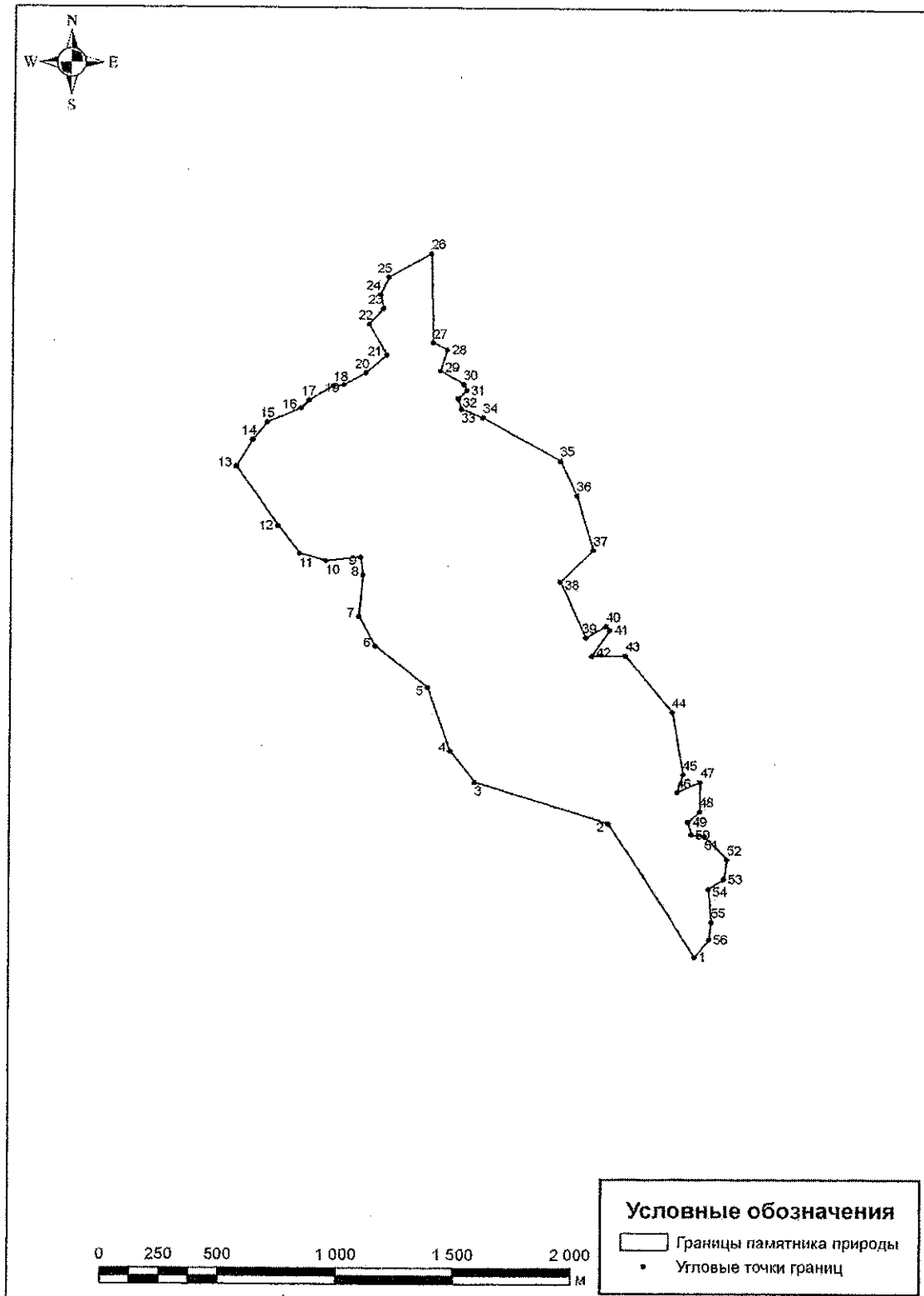


Таблица координат угловых точек границ памятника природы регионального значения «Верненский сосновый бор»

(Система координат – WGS 84; формат координат – dd.ddddddd°):

№ точки п/п	Широта	Долгота
1	128.73590	51.18150
2	128.72985	51.18641
3	128.72152	51.18754
4	128.71983	51.18870
5	128.71807	51.19114
6	128.71462	51.19255
7	128.71345	51.19367
8	128.71345	51.19530
9	128.71320	51.19601
10	128.71110	51.19573
11	128.70947	51.19592
12	128.70798	51.19696
13	128.70511	51.19913
14	128.70592	51.20024
15	128.70671	51.20097
16	128.70865	51.20165
17	128.70907	51.20197
18	128.71048	51.20263
19	128.71112	51.20272
20	128.71236	51.20326
21	128.71350	51.20405
22	128.71226	51.20519
23	128.71301	51.20586
24	128.71276	51.20641
25	128.71313	51.20712
26	128.71560	51.20823
27	128.71626	51.20469
28	128.71718	51.20447
29	128.71688	51.20361
30	128.71838	51.20318
31	128.71860	51.20295
32	128.71812	51.20258
33	128.71838	51.20221
34	128.71975	51.20195
35	128.72471	51.20056
36	128.72593	51.19925
37	128.72729	51.19716

38	128.72547	51.19579
39	128.72737	51.19368
40	128.72852	51.19421
41	128.72877	51.19407
42	128.72784	51.19298
43	128.72987	51.19312
44	128.73305	51.19107
45	128.73412	51.18863
46	128.73385	51.18789
47	128.73520	51.18839
48	128.73534	51.18722
49	128.73471	51.18677
50	128.73498	51.18628
51	128.73581	51.18626
52	128.73732	51.18543
53	128.73723	51.18464
54	128.73635	51.18421
55	128.73671	51.18292
56	128.73667	51.18223

Приложение № 14
к постановлению Правительства
Амурской области
от 25.05.2015 № 238

Схема границ памятника природы регионального значения «Гонжинский минеральный источник» с указанием угловых точек границ

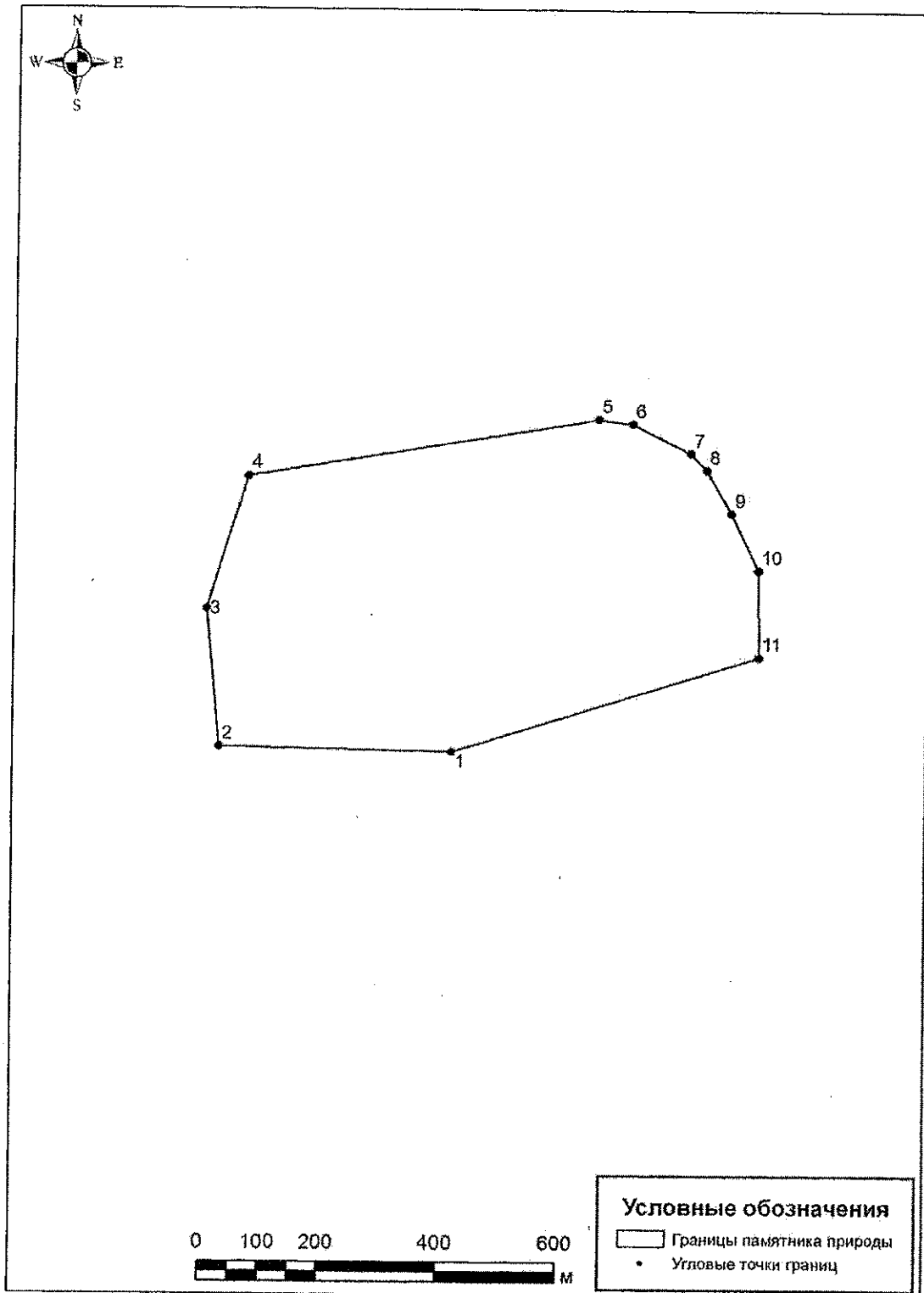


Таблица координат угловых точек границ памятника природы регионального значения «Гонжинский минеральный источник»

(Система координат – WGS 84; формат координат – dd.ddddddd°):

№ точки п/п	Широта	Долгота
1	53.65394	125.41189
2	53.65351	125.40599
3	53.65561	125.40515
4	53.65773	125.40568
5	53.65937	125.41431
6	53.65937	125.41518
7	53.65905	125.41677
8	53.65883	125.41723
9	53.65822	125.41804
10	53.65741	125.41894
11	53.65608	125.41928

Приложение № 15
к постановлению Правительства
Амурской области
от 25.05.2015 № 238

Схема границ памятника природы регионального значения «Гора Макит» с
указанием угловых точек границ

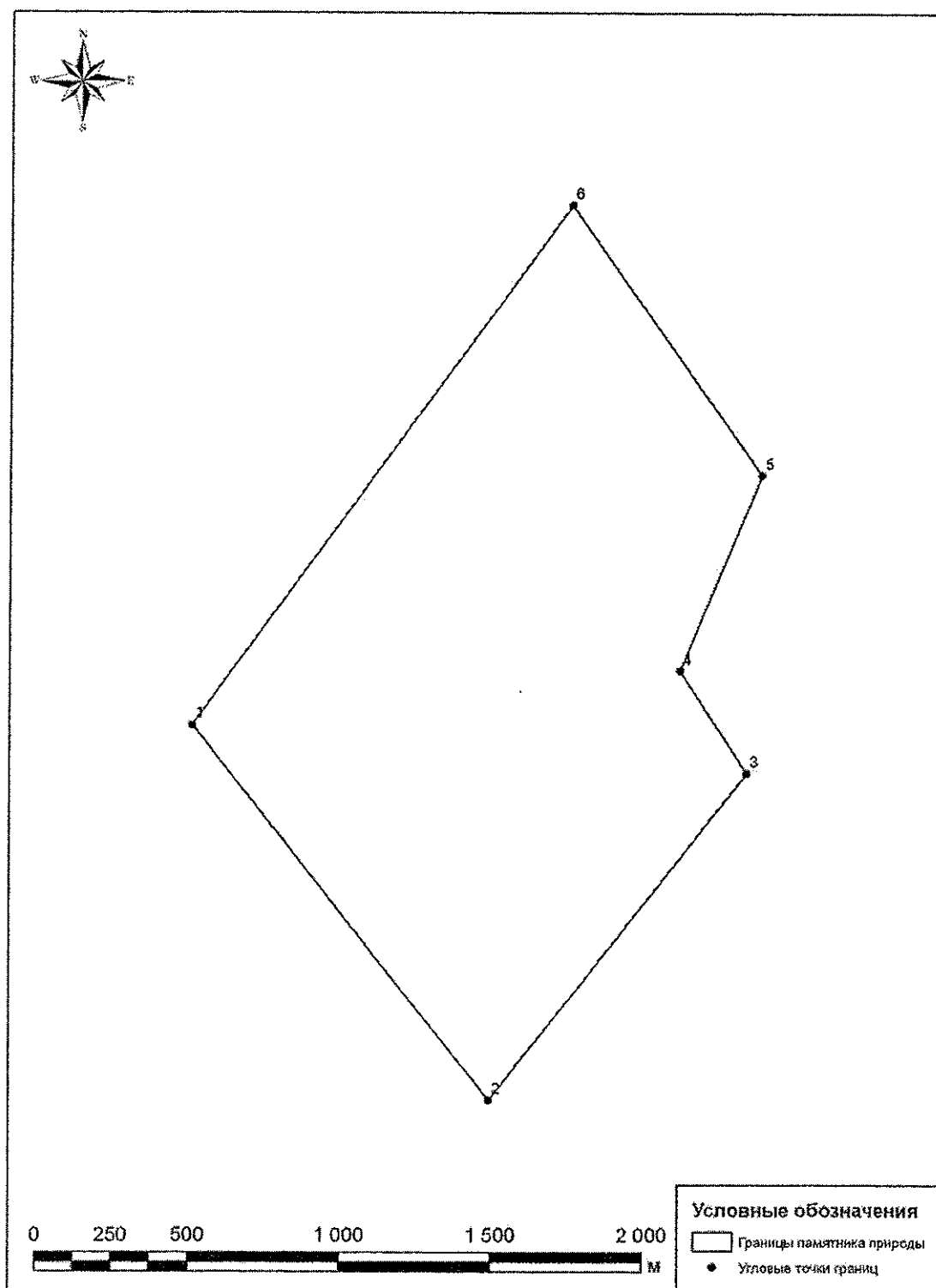


Таблица координат угловых точек границ памятника природы регионального значения «Гора Макит»
(Система координат – WGS 84; формат координат – dd.ddddddd°):

№ точки п/п	Широта	Долгота
1	52.95030	134.63381
2	52.93884	134.64859
3	52.94895	134.66121
4	52.95205	134.65787
5	52.95807	134.66186
6	52.96628	134.65237

Приложение № 16
к постановлению Правительства
Амурской области
от 25.05.2015 № 238

Схема границ памятника природы регионального значения «Горящие горы» с
указанием угловых точек границ




Таблица координат угловых точек границ памятника природы регионального значения «Горящие горы»

(Система координат – WGS 84; формат координат – dd.ddddddd°):

№ точки п/п	Широта	Долгота
1	52.27762	126.41452
2	52.27679	126.41469
3	52.27611	126.41468
4	52.27525	126.41476
5	52.27449	126.41494
6	52.27380	126.41551
7	52.27318	126.41626
8	52.27261	126.41745
9	52.27214	126.41861
10	52.27147	126.42094
11	52.27142	126.42235
12	52.27153	126.42399
13	52.27188	126.42591
14	52.27223	126.42717
15	52.27299	126.42889
16	52.27379	126.43046
17	52.27445	126.43167
18	52.27544	126.43266
19	52.27709	126.43392
20	52.27904	126.43495
21	52.28053	126.43562
22	52.28201	126.43607
23	52.28436	126.43658
24	52.28517	126.43677
25	52.28703	126.43677
26	52.28920	126.43658
27	52.29118	126.43552
28	52.29279	126.43458
29	52.29275	126.43494
30	52.29257	126.43549
31	52.28878	126.43897
32	52.28808	126.43980
33	52.28761	126.43945
34	52.28695	126.43808
35	52.28648	126.43761
36	52.28408	126.43889
37	52.28301	126.43866

38	52.28115	126.43795
39	52.28059	126.43656
40	52.27847	126.43551
41	52.27660	126.43506
42	52.27498	126.43483
43	52.27341	126.43367
44	52.27232	126.43016
45	52.27081	126.42652
46	52.27080	126.42561
47	52.27102	126.42523
48	52.27085	126.42226
49	52.27094	126.42013
50	52.27157	126.41728
51	52.27319	126.41513
52	52.27442	126.41411
53	52.27534	126.41337
54	52.27641	126.41403
55	52.27748	126.41416

Приложение № 17
к постановлению Правительства
Амурской области
от 25.05.2015 № 238

Схема границ памятника природы регионального значения «Гуликовский утес» с указанием угловых точек границ




Таблица координат угловых точек границ памятника природы регионального значения «Гуликовский утес»

(Система координат – WGS 84; формат координат – dd.ddddddd°):

№ точки п/п	Широта	Долгота
1	53.67474	127.10511
2	53.67565	127.10720
3	53.67808	127.11079
4	53.68230	127.11193
5	53.68264	127.11446
6	53.68258	127.11512
7	53.68263	127.11584
8	53.68175	127.11609
9	53.68084	127.11616
10	53.68000	127.11639
11	53.67908	127.11662
12	53.67844	127.11650
13	53.67782	127.11614
14	53.67716	127.11550
15	53.67685	127.11475
16	53.67640	127.11387
17	53.67624	127.11317
18	53.67574	127.11127
19	53.67546	127.10991
20	53.67528	127.10938
21	53.67522	127.10853
22	53.67501	127.10834
23	53.67437	127.10598

Приложение № 18
к постановлению Правительства
Амурской области
от 25.05.2015 № 238

Схема границ памятника природы регионального значения «Догмарский утес» с указанием угловых точек границ

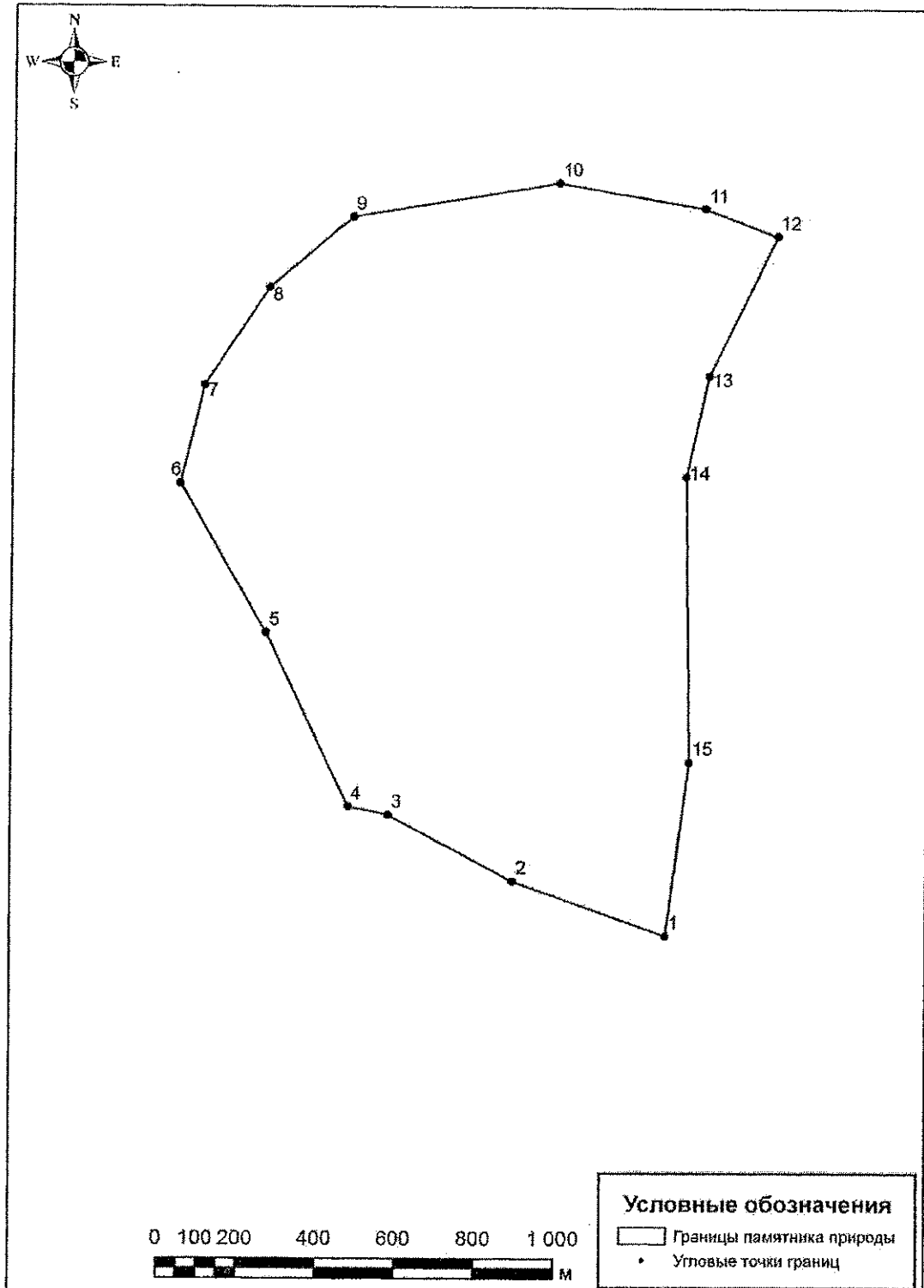


Таблица координат угловых точек границ памятника природы регионального значения «Догмарский утес»
(Система координат – WGS 84; формат координат – dd.ddddddd°):

№ точки п/п	Широта	Долгота
1	52.29640	129.68346
2	52.29739	129.67764
3	52.29871	129.67286
4	52.29883	129.67136
5	52.30270	129.66775
6	52.30601	129.66413
7	52.30834	129.66469
8	52.31073	129.66678
9	52.31251	129.66966
10	52.31370	129.67713
11	52.31337	129.68263
12	52.31287	129.68537
13	52.30950	129.68332
14	52.30710	129.68280
15	52.30050	129.68380
16	52.29640	129.68346

Приложение № 19
к постановлению Правительства
Амурской области
от 25.05.2015 № 238

Схема границ памятника природы регионального значения «Джалиндинский
утес» с указанием угловых точек границ

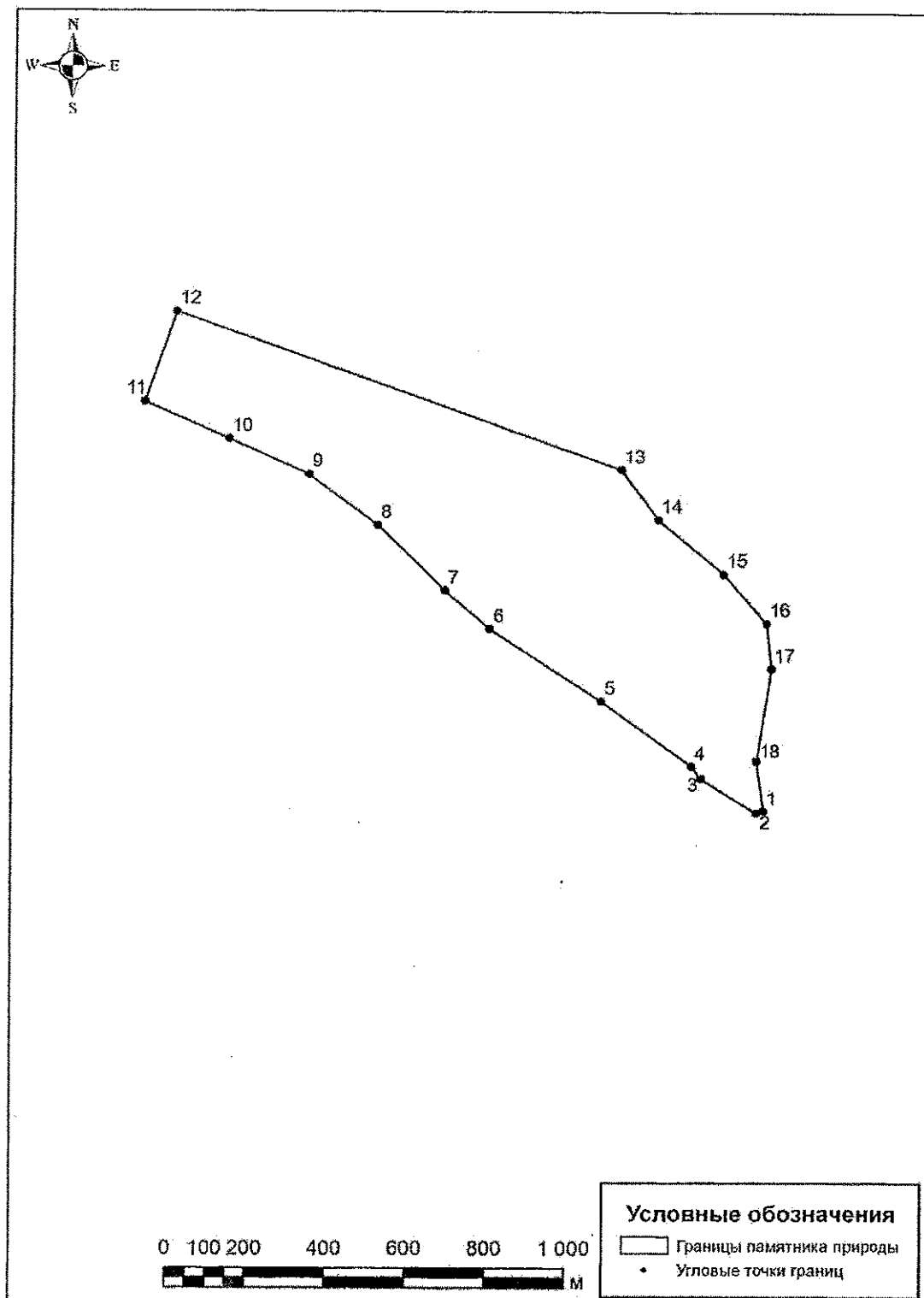


Таблица координат угловых точек границ памятника природы регионального значения «Джалиндинский утес»
(Система координат – WGS 84; формат координат – dd.ddddddd°):

№ точки п/п	Широта	Долгота
1	53.48518	123.87243
2	53.48510	123.87219
3	53.48569	123.86989
4	53.48595	123.86945
5	53.48710	123.86565
6	53.48832	123.86102
7	53.48902	123.85907
8	53.49027	123.85615
9	53.49118	123.85325
10	53.49168	123.85002
11	53.49220	123.84664
12	53.49438	123.84723
13	53.49246	123.86489
14	53.49145	123.86660
15	53.49046	123.86940
16	53.48949	123.87132
17	53.48848	123.87180
18	53.48631	123.87185

Приложение № 20
к постановлению Правительства
Амурской области
от 25.05.2015 № 238

Схема границ памятника природы регионального значения «Есауловский
минеральный источник» с указанием центральной точки

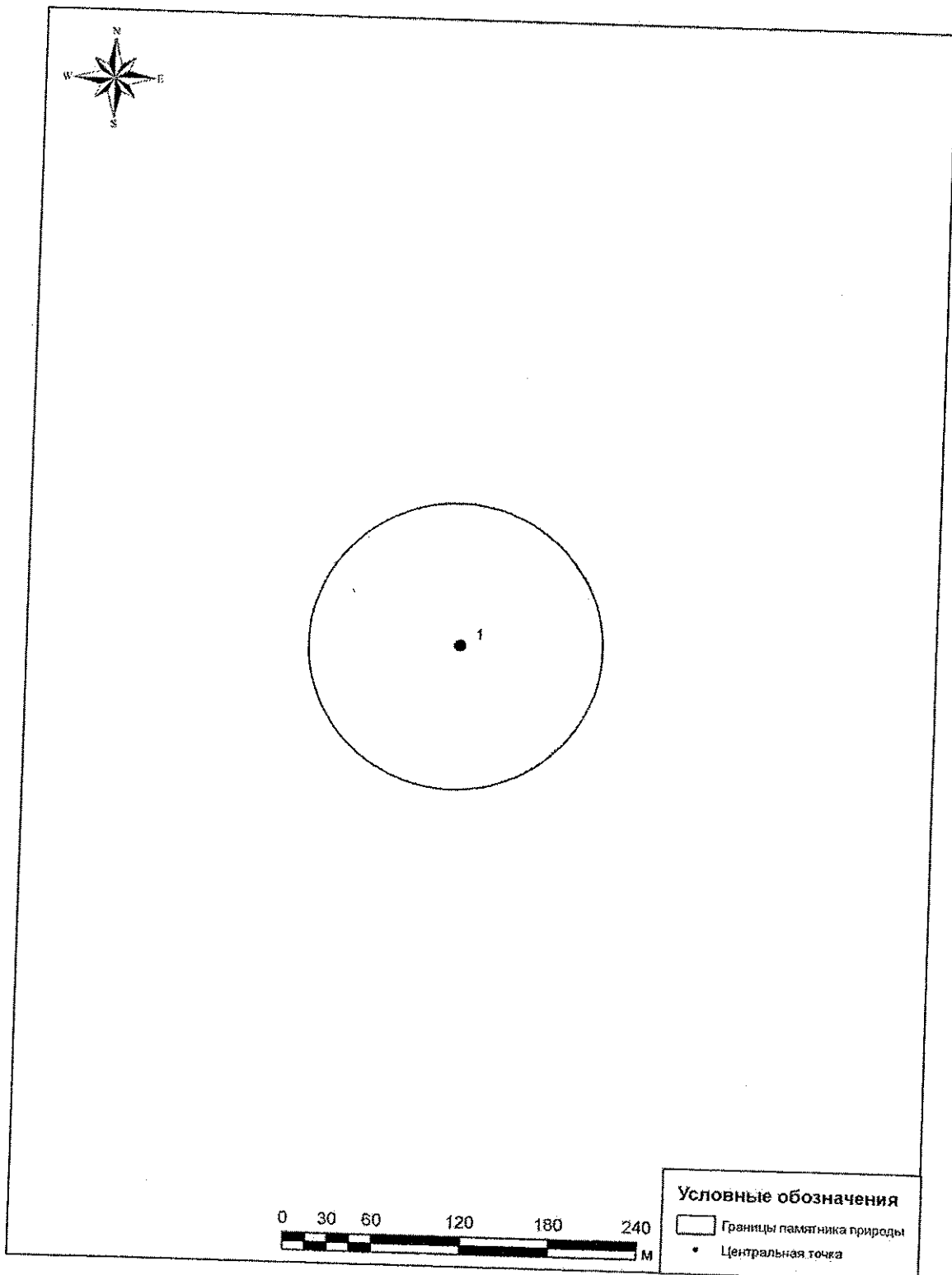


Таблица координат центральной точки памятника природы регионального значения «Есауловский минеральный источник». Граница памятника природы - окружность радиусом 100 метров от центральной точки, указанной в таблице координат

(Система координат – WGS 84; формат координат – dd.ddddddd°):

№ точки п/п	Широта	Долгота
1	49.05185	130.92835

Приложение № 21
к постановлению Правительства
Амурской области
от 25.05.2015 № 238

Схема границ памятника природы регионального значения «Утес на реке
Зее» с указанием угловых точек границ

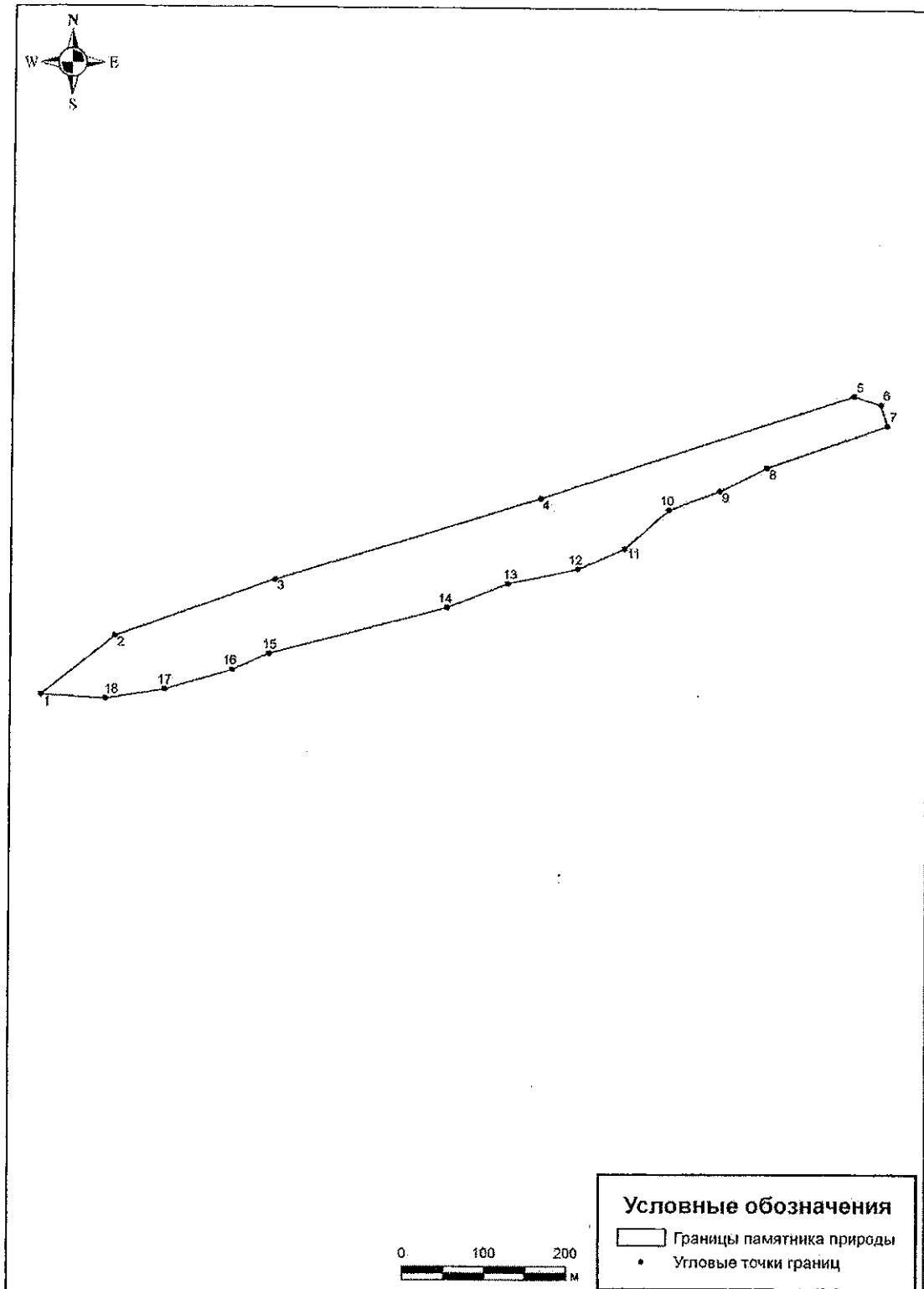


Таблица координат угловых точек границ памятника природы регионального значения «Утес на реке Зее»

(Система координат – WGS 84; формат координат – dd.ddddddd°):

№ точки п/п	Широта	Долгота
1	53.60554	126.97158
2	53.60630	126.97279
3	53.60715	126.97559
4	53.60842	126.98028
5	53.60999	126.98580
6	53.60993	126.98632
7	53.60970	126.98650
8	53.60906	126.98438
9	53.60874	126.98357
10	53.60847	126.98267
11	53.60797	126.98196
12	53.60768	126.98115
13	53.60742	126.97989
14	53.60706	126.97882
15	53.60630	126.97566
16	53.60607	126.97503
17	53.60576	126.97383
18	53.60558	126.97277

Приложение № 22
к постановлению Правительства
Амурской области
от 25.05.2015 № 238

Схема границ памятника природы регионального значения «Игнашинский минеральный источник» с указанием угловых точек границ

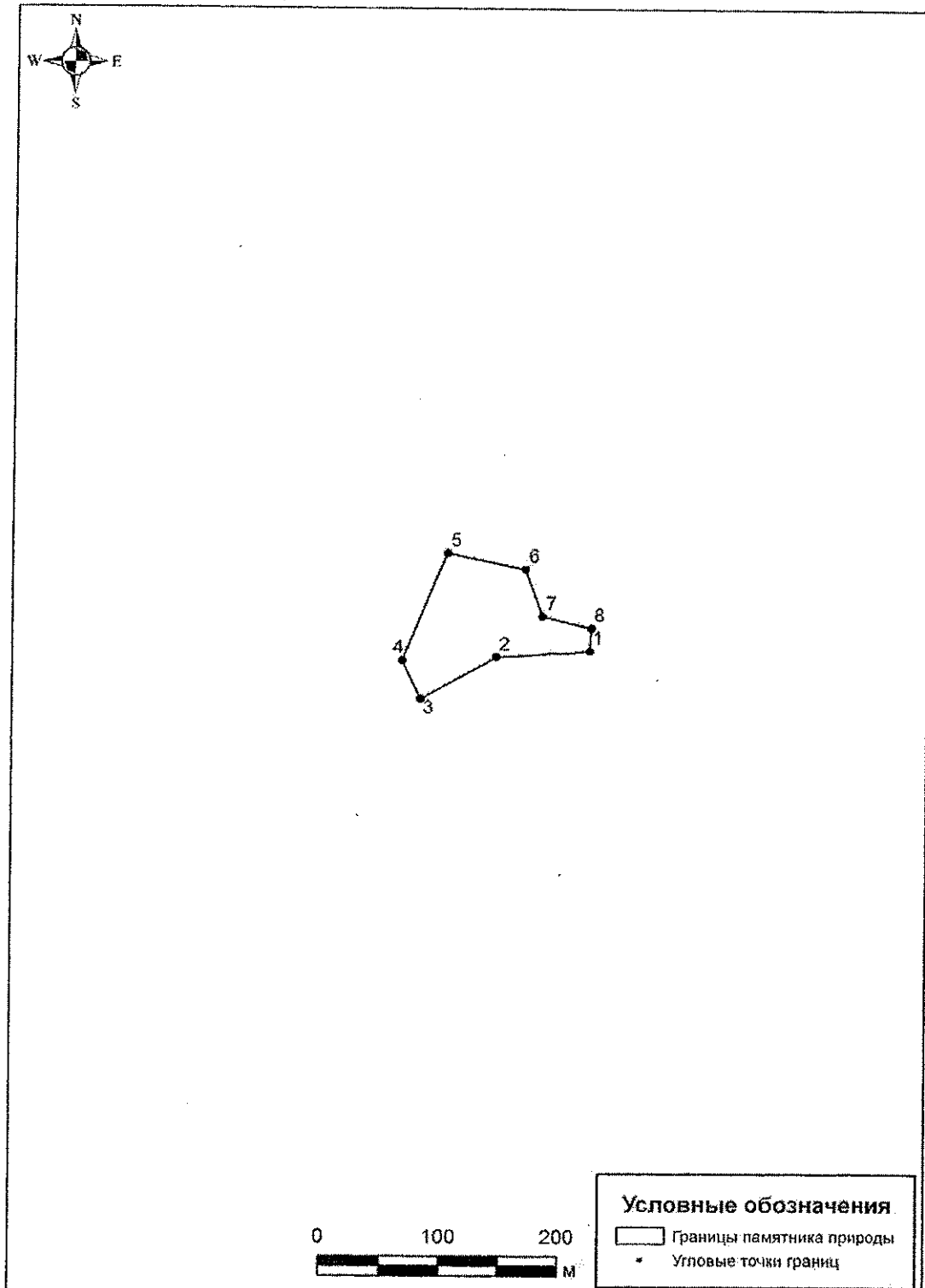


Таблица координат угловых точек границ памятника природы регионального значения «Игнашинский минеральный источник»
(Система координат – WGS 84; формат координат – dd.ddddddd°):

№ точки п/п	Широта	Долгота
1	53.53126	122.44272
2	53.53108	122.44156
3	53.53066	122.44071
4	53.53092	122.44039
5	53.53180	122.44069
6	53.53179	122.44171
7	53.53145	122.44205
8	53.53144	122.44269

Приложение № 23
к постановлению Правительства
Амурской области
от 25.05.2015 № 238

Схема границ памятника природы регионального значения
«Иннокентьевский сосновый бор» с указанием угловых точек границ

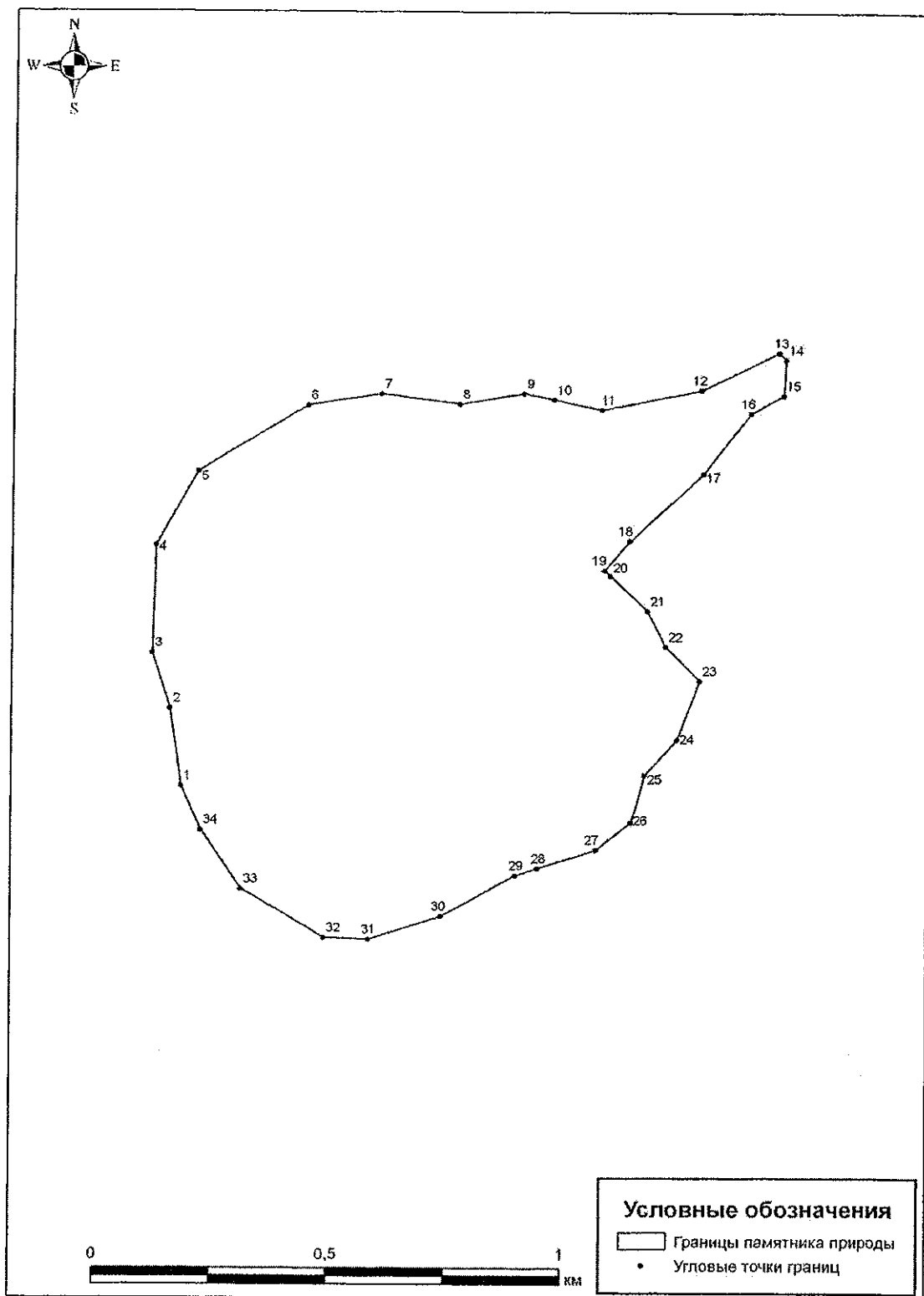


Таблица координат угловых точек границ памятника природы регионального значения «Иннокентьевский сосновый бор»
(Система координат – WGS 84; формат координат – dd.ddddddd°):

№ точки п/п	Широта	Долгота
1	129.79145	49.30411
2	129.79093	49.30564
3	129.79027	49.30674
4	129.79011	49.30888
5	129.79116	49.31041
6	129.79418	49.31190
7	129.79630	49.31225
8	129.79860	49.31216
9	129.80046	49.31247
10	129.80136	49.31239
11	129.80278	49.31226
12	129.80565	49.31281
13	129.80781	49.31367
14	129.80803	49.31355
15	129.80805	49.31283
16	129.80714	49.31243
17	129.80591	49.31114
18	129.80393	49.30969
19	129.80327	49.30907
20	129.80345	49.30897
21	129.80463	49.30834
22	129.80523	49.30765
23	129.80632	49.30702
24	129.80580	49.30581
25	129.80495	49.30504
26	129.80465	49.30410
27	129.80370	49.30350
28	129.80204	49.30304
29	129.80141	49.30287
30	129.79934	49.30194
31	129.79728	49.30136
32	129.79598	49.30133
33	129.79345	49.30218
34	129.79212	49.30329

Приложение № 24
к постановлению Правительства
Амурской области
от 25.05.2015 № 238

Схема границ памятника природы регионального значения «Утес на реке
Амур» с указанием угловых точек границ

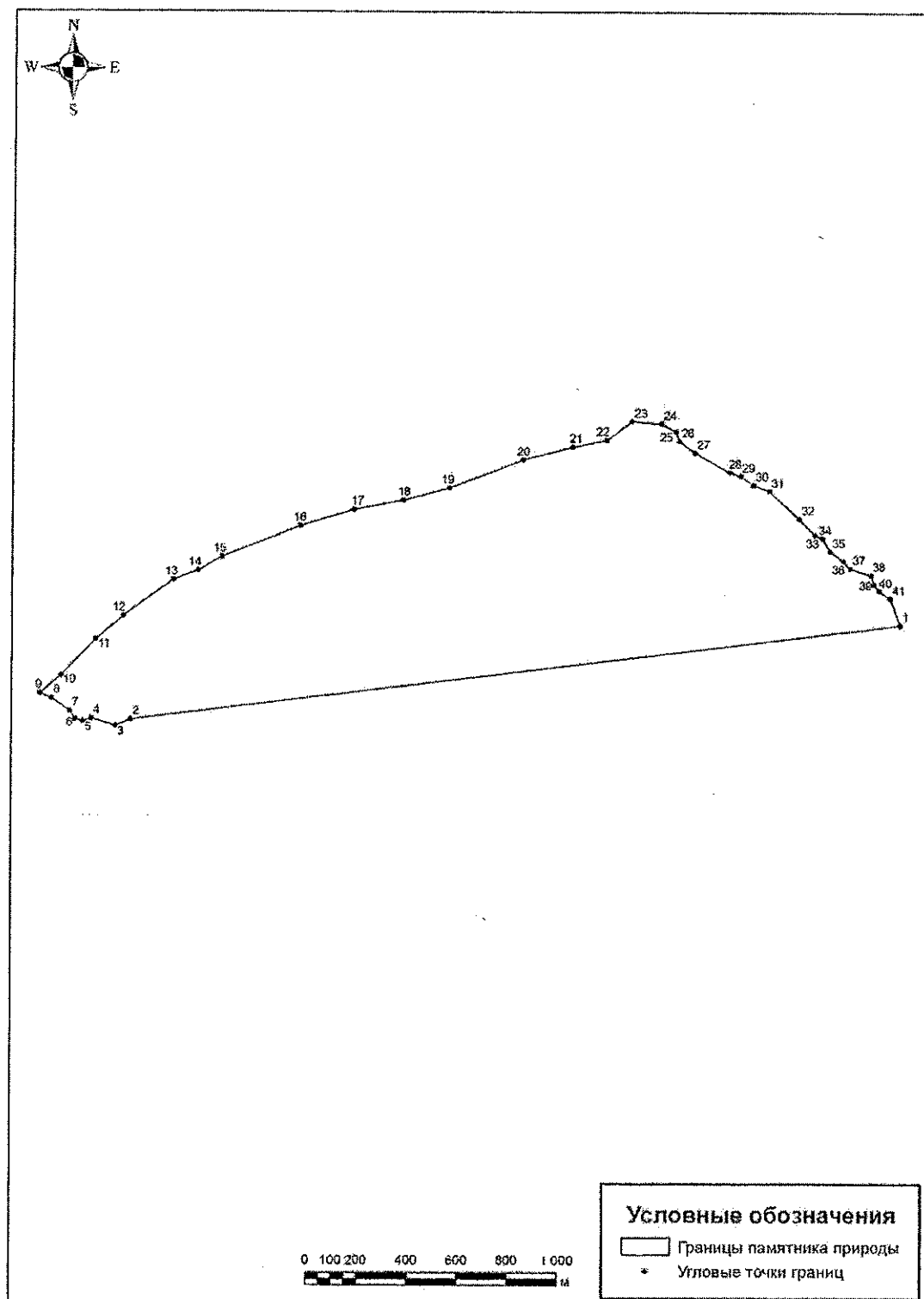


Таблица координат угловых точек границ памятника природы регионального значения «Утес на реке Амур»

(Система координат – WGS 84; формат координат – dd.ddddddd°):

№ точки п/п	Широта	Долгота
1	52.03192	126.50492
2	52.02494	126.46134
3	52.02465	126.46051
4	52.02479	126.45907
5	52.02466	126.45860
6	52.02470	126.45812
7	52.02496	126.45778
8	52.02536	126.45664
9	52.02548	126.45593
10	52.02623	126.45702
11	52.02771	126.45870
12	52.02870	126.46012
13	52.03024	126.46271
14	52.03070	126.46404
15	52.03131	126.46530
16	52.03280	126.46957
17	52.03364	126.47254
18	52.03420	126.47530
19	52.03485	126.47787
20	52.03622	126.48191
21	52.03694	126.48466
22	52.03733	126.48656
23	52.03813	126.48785
24	52.03817	126.48955
25	52.03795	126.49040
26	52.03762	126.49070
27	52.03727	126.49171
28	52.03671	126.49386
29	52.03663	126.49450
30	52.03635	126.49531
31	52.03620	126.49631
32	52.03534	126.49824
33	52.03483	126.49928
34	52.03474	126.49973
35	52.03430	126.50027
36	52.03401	126.50109
37	52.03378	126.50157

38	52.03363	126.50279
39	52.03330	126.50306
40	52.03308	126.50341
41	52.03287	126.50412

Приложение № 25
к постановлению Правительства
Амурской области
от 25.05.2015 № 238

Схема границ памятника природы регионального значения «Корсаковский
Кривун на реке Амур» с указанием угловых точек границ

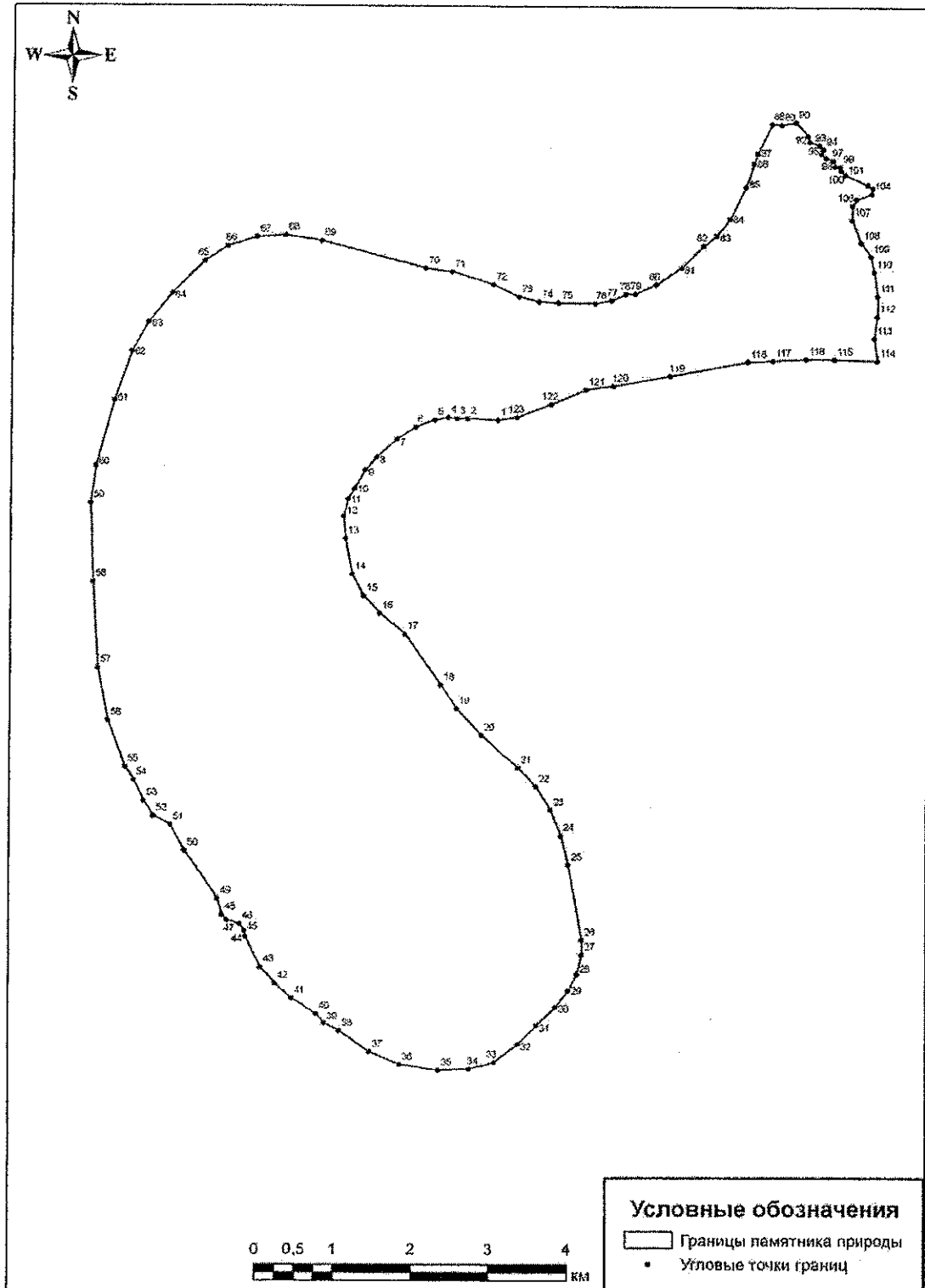


Таблица координат угловых точек границ памятника природы регионального значения «Корсаковский Кривун на реке Амур»
(Система координат – WGS 84; формат координат – dd.ddddddd°):

№ точки п/п	Широта	Долгота
1	126.88344	51.32297
2	126.87779	51.32269
3	126.87584	51.32252
4	126.87416	51.32253
5	126.87182	51.32207
6	126.86849	51.32095
7	126.86531	51.31926
8	126.86207	51.31688
9	126.86028	51.31513
10	126.85881	51.31284
11	126.85791	51.31151
12	126.85750	51.30939
13	126.85826	51.30675
14	126.86039	51.30265
15	126.86298	51.30026
16	126.86623	51.29845
17	126.87138	51.29633
18	126.87920	51.29090
19	126.88256	51.28834
20	126.88775	51.28556
21	126.89529	51.28222
22	126.89891	51.28024
23	126.90212	51.27769
24	126.90461	51.27481
25	126.90666	51.27145
26	126.91083	51.26288
27	126.91117	51.26110
28	126.91069	51.25870
29	126.90955	51.25664
30	126.90764	51.25458
31	126.90458	51.25203
32	126.90166	51.24956
33	126.89781	51.24709
34	126.89331	51.24588
35	126.88771	51.24536
36	126.88050	51.24545
37	126.87462	51.24658

38	126.86864	51.24863
39	126.86574	51.24938
40	126.86409	51.25042
41	126.85923	51.25188
42	126.85580	51.25345
43	126.85286	51.25520
44	126.84948	51.25862
45	126.84914	51.25923
46	126.84811	51.25995
47	126.84577	51.26026
48	126.84474	51.26079
49	126.84351	51.26255
50	126.83648	51.26769
51	126.83340	51.27053
52	126.83008	51.27133
53	126.82800	51.27302
54	126.82558	51.27535
55	126.82366	51.27682
56	126.81945	51.28201
57	126.81631	51.28803
58	126.81341	51.29807
59	126.81113	51.30737
60	126.81114	51.31178
61	126.81303	51.31980
62	126.81507	51.32584
63	126.81746	51.32951
64	126.82099	51.33329
65	126.82610	51.33757
66	126.82995	51.33969
67	126.83505	51.34113
68	126.84016	51.34176
69	126.84691	51.34161
70	126.86659	51.33984
71	126.87146	51.33976
72	126.87936	51.33884
73	126.88427	51.33775
74	126.88807	51.33745
75	126.89170	51.33759
76	126.89837	51.33805
77	126.90134	51.33864

78	126.90368	51.33957
79	126.90547	51.33977
80	126.90897	51.34115
81	126.91323	51.34353
82	126.91671	51.34639
83	126.91885	51.34777
84	126.92090	51.34992
85	126.92309	51.35383
86	126.92400	51.35672
87	126.92440	51.35793
88	126.92638	51.36156
89	126.92810	51.36163
90	126.93062	51.36211
91	126.93313	51.36072
92	126.93353	51.36003
93	126.93552	51.35972
94	126.93623	51.35931
95	126.93601	51.35880
96	126.93694	51.35835
97	126.93834	51.35812
98	126.93877	51.35750
99	126.93971	51.35750
100	126.94001	51.35707
101	126.94077	51.35663
102	126.94516	51.35581
103	126.94620	51.35552
104	126.94618	51.35487
105	126.94346	51.35404
106	126.94283	51.35321
107	126.94303	51.35155
108	126.94530	51.34898
109	126.94742	51.34751
110	126.94843	51.34575
111	126.94955	51.34291
112	126.95005	51.34055
113	126.95003	51.33789
114	126.95110	51.33527
115	126.94308	51.33480
116	126.93797	51.33446
117	126.93198	51.33378
118	126.92752	51.33331
119	126.91377	51.33054
120	126.90363	51.32856
121	126.89876	51.32777

122	126.89280	51.32555
123	126.88680	51.32355

Приложение № 26
к постановлению Правительства
Амурской области
от 25.05.2015 № 238

Схема границ памятника природы регионального значения «Кремневая
сопка» с указанием угловых точек границ

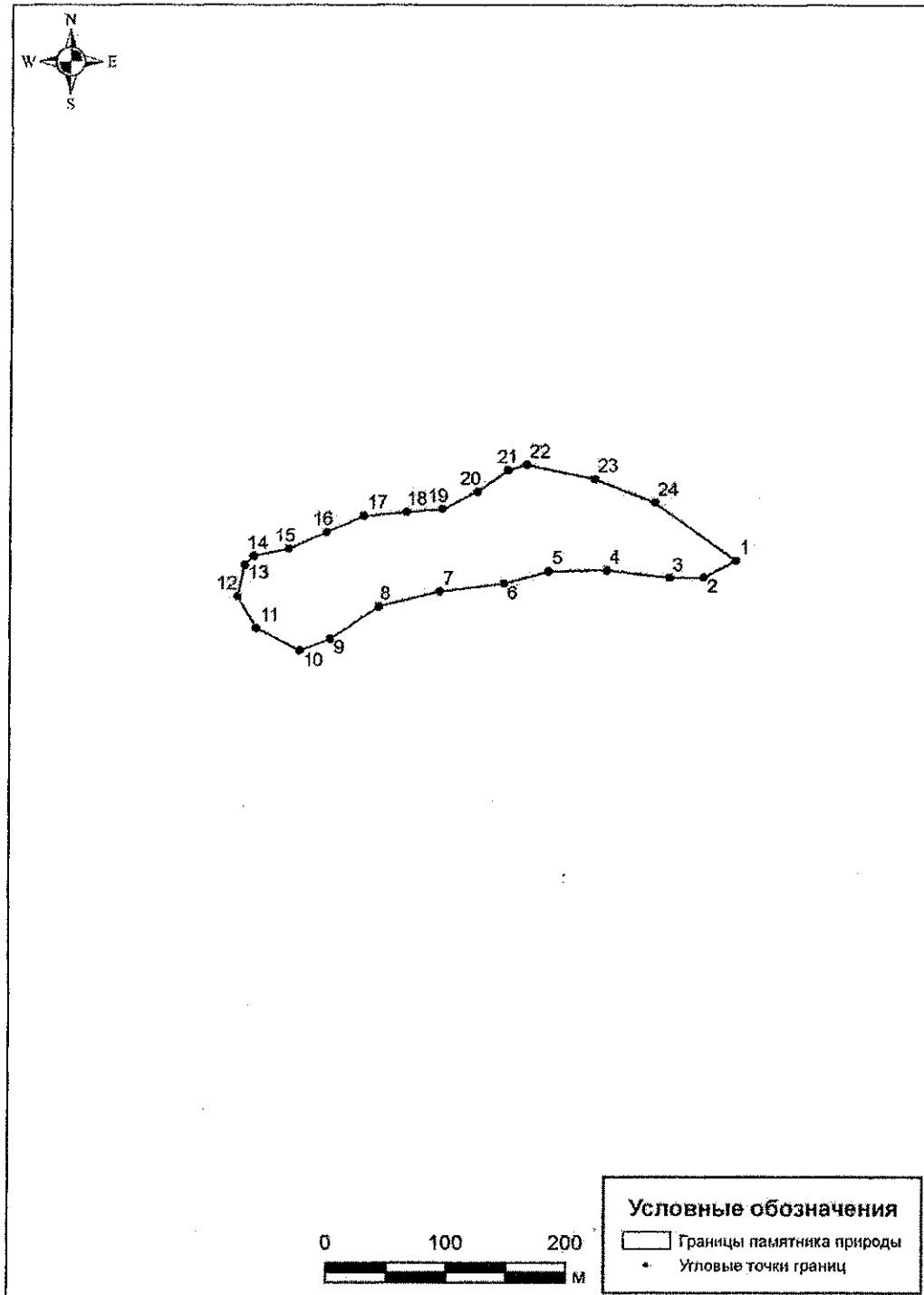


Таблица координат угловых точек границ памятника природы регионального значения «Кремневая сопка»

(Система координат – WGS 84; формат координат – dd.ddddddd°):

№ точки п/п	Широта	Долгота
1	50.85902	127.22710
2	50.85886	127.22674
3	50.85883	127.22633
4	50.85884	127.22558
5	50.85878	127.22490
6	50.85864	127.22439
7	50.85853	127.22365
8	50.85836	127.22295
9	50.85806	127.22244
10	50.85795	127.22209
11	50.85809	127.22155
12	50.85831	127.22128
13	50.85856	127.22132
14	50.85864	127.22142
15	50.85873	127.22182
16	50.85889	127.22224
17	50.85905	127.22265
18	50.85911	127.22314
19	50.85917	127.22356
20	50.85933	127.22395
21	50.85952	127.22428
22	50.85958	127.22449
23	50.85953	127.22531
24	50.85940	127.22605

Приложение № 27
к постановлению Правительства
Амурской области
от 25.05.2015 № 238

Схема границ памятника природы регионального значения «Утес Кумарский
на реке Амуре» с указанием угловых точек границ

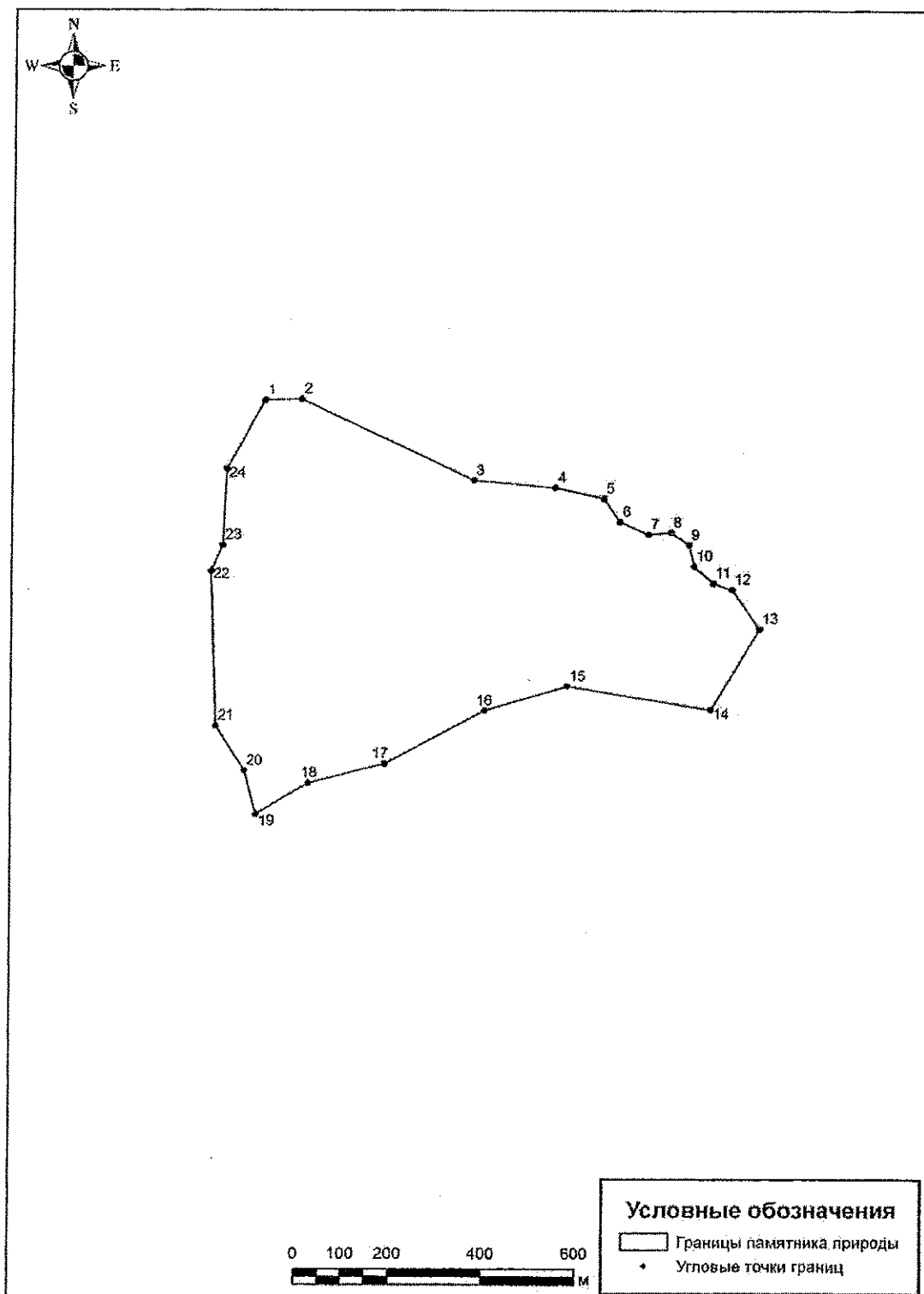


Таблица координат угловых точек границ памятника природы регионального значения «Утес Кумарский на реке Амуре»
(Система координат – WGS 84; формат координат – dd.ddddddd°):

№ точки п/п	Широта	Долгота
1	51.60779	126.68203
2	51.60790	126.68314
3	51.60670	126.68873
4	51.60675	126.69127
5	51.60665	126.69283
6	51.60623	126.69341
7	51.60605	126.69433
8	51.60613	126.69502
9	51.60593	126.69561
10	51.60553	126.69586
11	51.60524	126.69651
12	51.60516	126.69712
13	51.60446	126.69810
14	51.60274	126.69694
15	51.60287	126.69244
16	51.60220	126.68999
17	51.60091	126.68713
18	51.60035	126.68490
19	51.59963	126.68343
20	51.60044	126.68289
21	51.60126	126.68185
22	51.60428	126.68110
23	51.60484	126.68134
24	51.60634	126.68115

Приложение № 28
к постановлению Правительства
Амурской области
от 25.05.2015 № 238

Схема границ памятника природы регионального значения «Леонтьевский сосновый бор» с указанием угловых точек границ

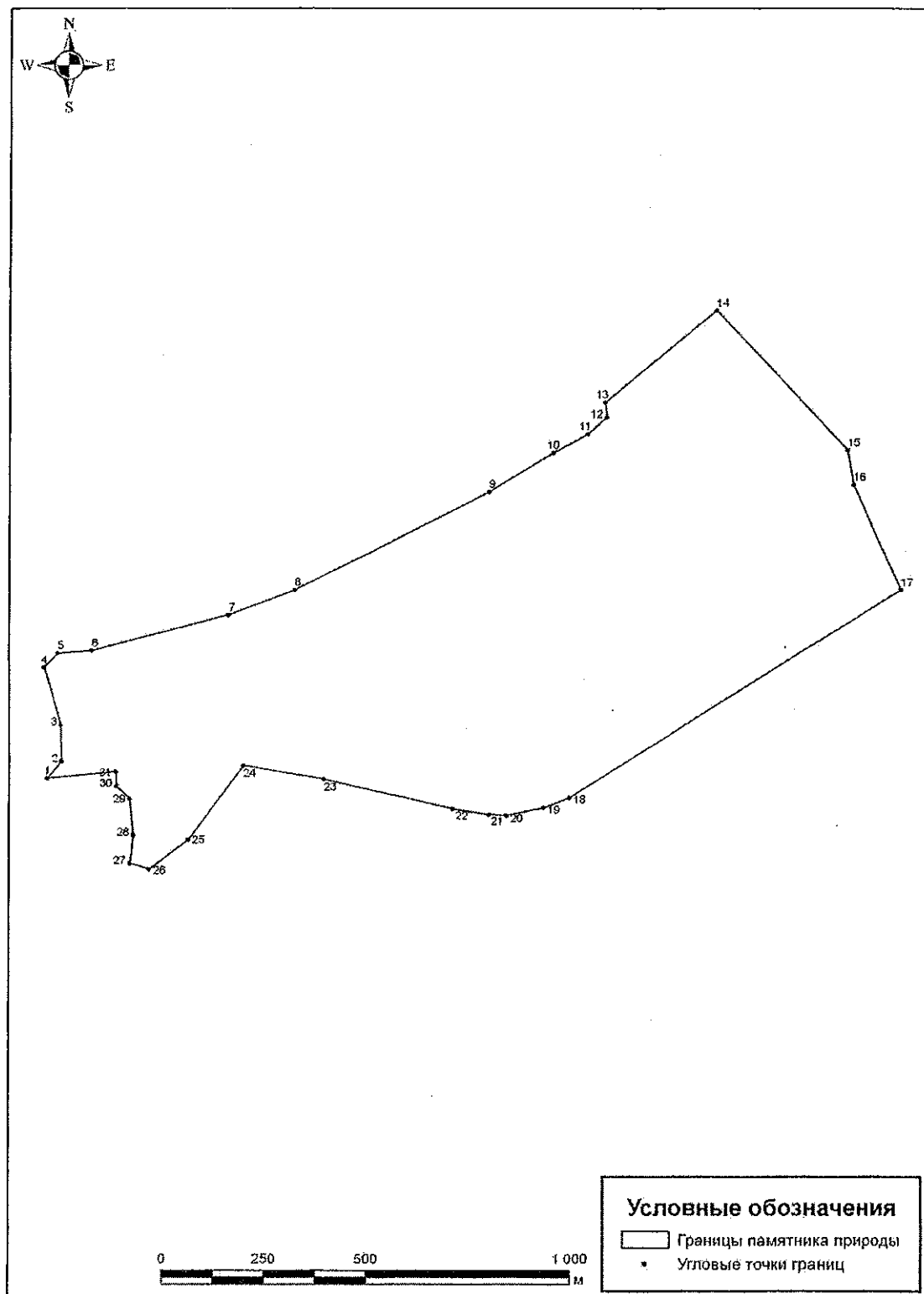


Таблица координат угловых точек границ памятника природы регионального значения «Леонтьевский сосновый бор»
(Система координат – WGS 84; формат координат – dd.ddddddd°):

№ точки п/п	Широта	Долгота
1	128.49985	51.46436
2	128.5003	51.46478
3	128.50015	51.46561
4	128.49936	51.46687
5	128.49979	51.46722
6	128.50096	51.46735
7	128.50562	51.46844
8	128.50786	51.46915
9	128.51433	51.4718
10	128.51646	51.47281
11	128.51761	51.47331
12	128.51823	51.47373
13	128.51812	51.47406
14	128.52176	51.4764
15	128.52682	51.47349
16	128.52714	51.47272
17	128.52921	51.47042
18	128.51824	51.46501
19	128.51737	51.46472
20	128.51609	51.46446
21	128.51546	51.46444
22	128.51418	51.4645
23	128.50956	51.46492
24	128.50668	51.46506
25	128.50502	51.46324
26	128.50375	51.46249
27	128.50305	51.46258
28	128.50307	51.46323
29	128.50281	51.46406
30	128.5023	51.46433
31	128.50224	51.46466

Приложение № 29
к постановлению Правительства
Амурской области
от 25.05.2015 № 238

Схема границ памятника природы регионального значения «Малосазанские белые горы и сосновый бор» с указанием угловых точек границ

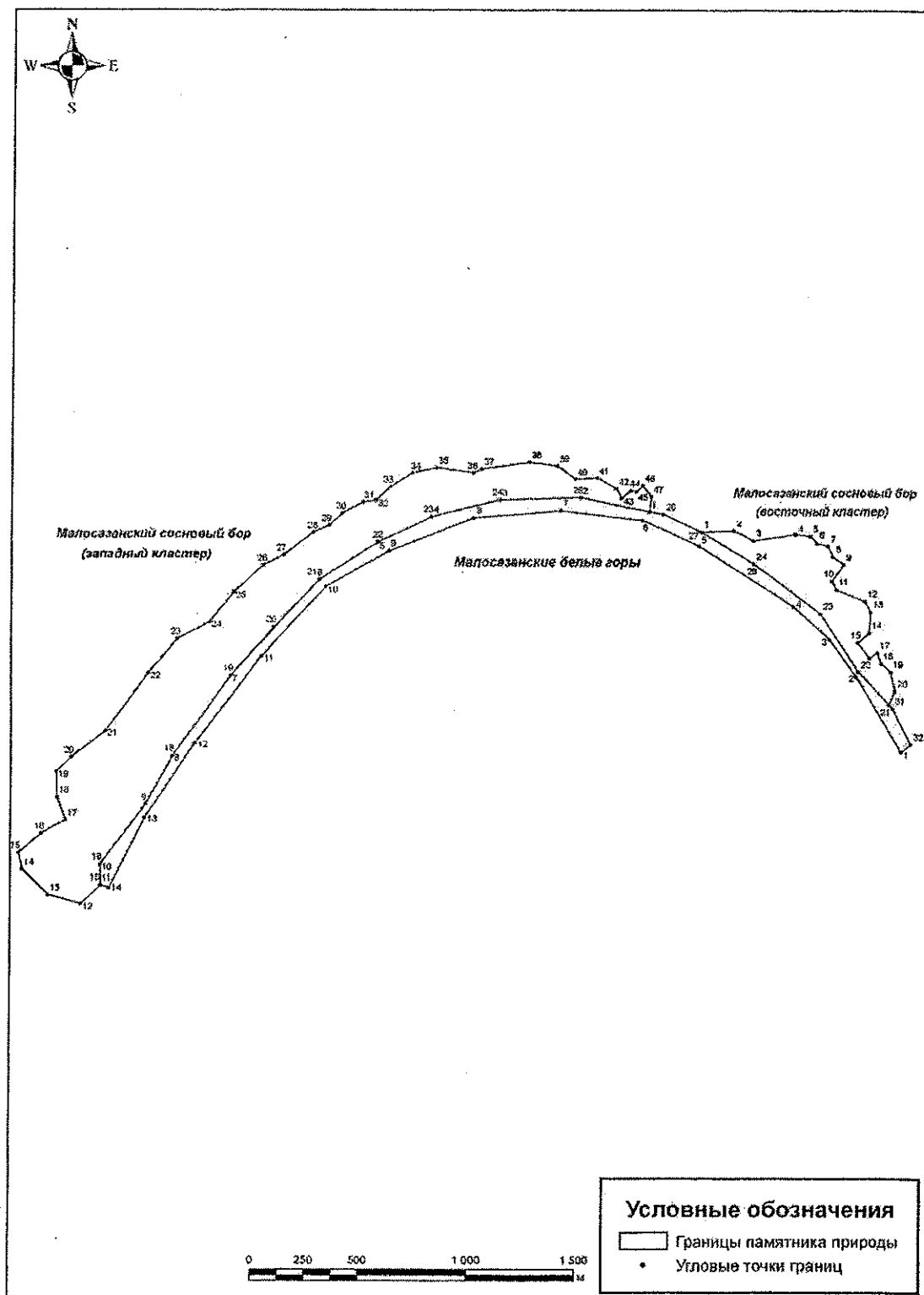


Таблица координат угловых точек границ памятника природы регионального значения «Малосазанские белые горы и сосновый бор»
(Система координат – WGS 84; формат координат – dd.ddddddd°):

Малосазанские белые горы

№ точки п/п	Широта	Долгота
1	128.06264	51.22862
2	128.05909	51.23162
3	128.05707	51.2331
4	128.05447	51.23433
5	128.04782	51.23654
6	128.04391	51.23739
7	128.03837	51.23745
8	128.03271	51.23677
9	128.02740	51.23501
10	128.02346	51.23320
11	128.01972	51.22997
12	128.01599	51.22597
13	128.01326	51.22251
14	128.01143	51.21937
15	128.01085	51.21945
16	128.01066	51.22033
17	128.01322	51.22312
18	128.01464	51.22532
19	128.01783	51.22900
20	128.02032	51.23123
21	128.02298	51.23348
22	128.02656	51.23533
23	128.02992	51.23665
24	128.03431	51.23767
25	128.03966	51.23810
26	128.04522	51.23773
27	128.04790	51.23715
28	128.05155	51.23600
29	128.05629	51.23415
30	128.05918	51.23187
31	128.06176	51.23044
32	128.06323	51.22898

Малосазанский сосновый бор (восточный кластер)

№ точки п/п	Широта	Долгота
1	128.04790	51.23715
2	128.04999	51.23734
3	128.05137	51.23700
4	128.05410	51.23744
5	128.05508	51.23743
6	128.05555	51.23718
7	128.05632	51.23707
8	128.05672	51.23665
9	128.05747	51.23635
10	128.05682	51.23560
11	128.05716	51.23524
12	128.05913	51.23487
13	128.0596	51.23443
14	128.05965	51.23354
15	128.05896	51.23308
16	128.05982	51.23249
17	128.06033	51.23273
18	128.06068	51.23231
19	128.06135	51.23200
20	128.06178	51.23119
21	128.06150	51.23058
22	128.05918	51.23187
23	128.05629	51.23415
24	128.05155	51.23600

Малосазанский сосновый
бор (западный кластер)

№ точки п/п	Широта	Долгота
1	128.04431	51.23779
2	128.03966	51.2381
3	128.03431	51.23767
4	128.02992	51.23665
5	128.02656	51.23533
6	128.02298	51.23348
7	128.01783	51.22900
8	128.01464	51.22532
9	128.01322	51.22312
10	128.01066	51.22033
11	128.01085	51.21945
12	128.00971	51.21858
13	128.00749	51.21882
14	128.00557	51.21981
15	128.00520	51.22050
16	128.00660	51.22142
17	128.00808	51.22210
18	128.00736	51.22306
19	128.00714	51.22416
20	128.00801	51.22484
21	128.01006	51.22613
22	128.01243	51.22877
23	128.01407	51.23034
24	128.01607	51.23119
25	128.01741	51.23257
26	128.01918	51.23387
27	128.02048	51.23440
28	128.02226	51.23549
29	128.02329	51.23586
30	128.02406	51.23643
31	128.02532	51.23698
32	128.02616	51.23712
33	128.02701	51.23778
34	128.02831	51.23846
35	128.02987	51.23879
36	128.03234	51.23872
37	128.03287	51.23892
38	128.03599	51.23941
39	128.03782	51.23936

40	128.03913	51.23888
41	128.04058	51.23902
42	128.04195	51.23865
43	128.04235	51.23826
44	128.04290	51.23864
45	128.04327	51.23860
46	128.04366	51.23889
47	128.0443	51.23845

Приложение № 30
к постановлению Правительства
Амурской области
от 25.05.2015 № 238

Схема границ памятника природы регионального значения «Марушкины
ворота» с указанием угловых точек границ

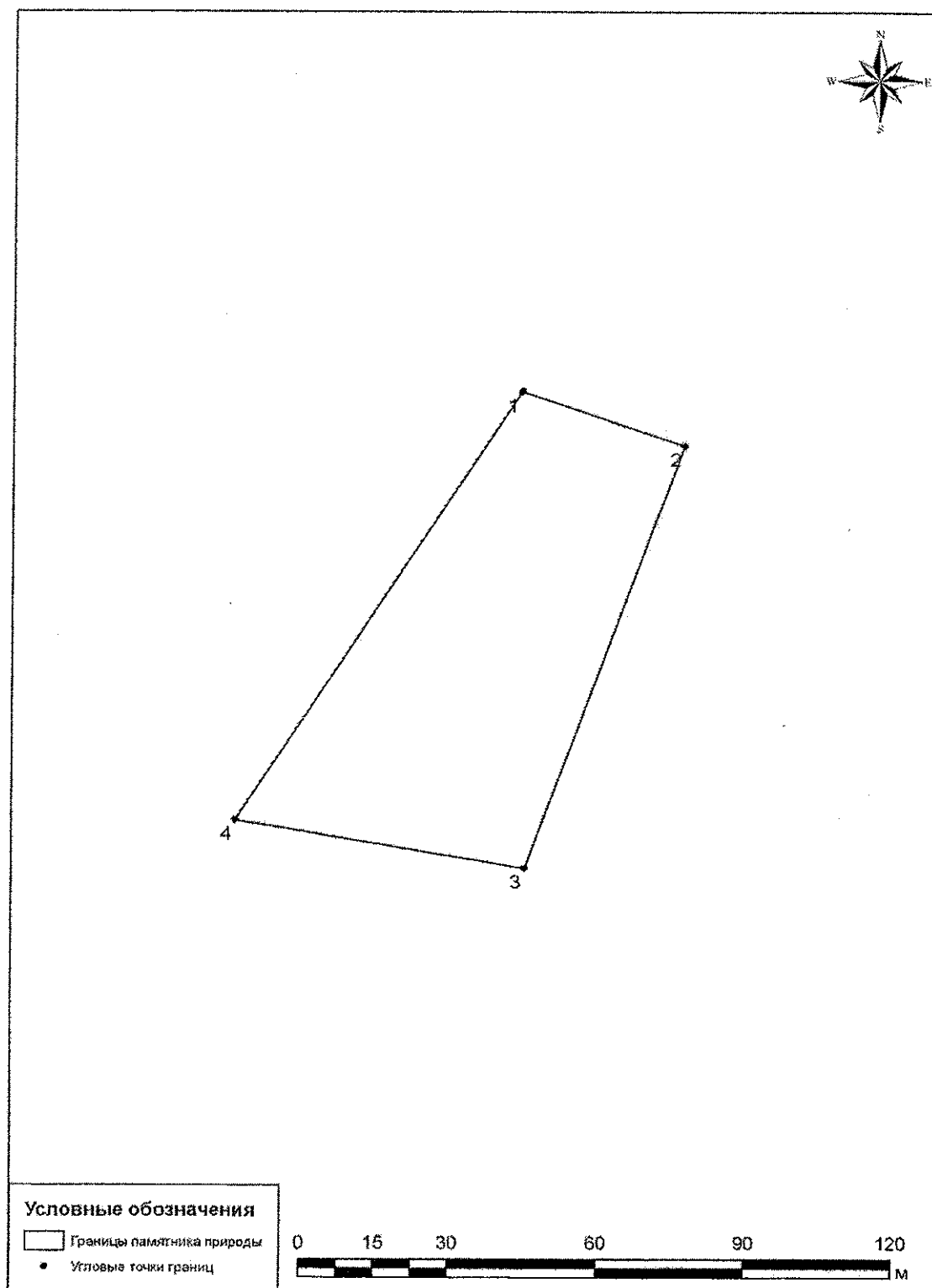


Таблица координат угловых точек границ памятника природы регионального значения «Марушкины ворота»

(Система координат – WGS 84; формат координат – dd.ddddddd°):

№ точки п/п	Широта	Долгота
1	50.38436	127.35348
2	50.38429	127.35396
3	50.38347	127.35365
4	50.3835	127.35282

Приложение № 31
к постановлению Правительства
Амурской области
от 25.05.2015 № 238

Схема границ памятника природы регионального значения «Молчановский сосновый бор» с указанием угловых точек границ

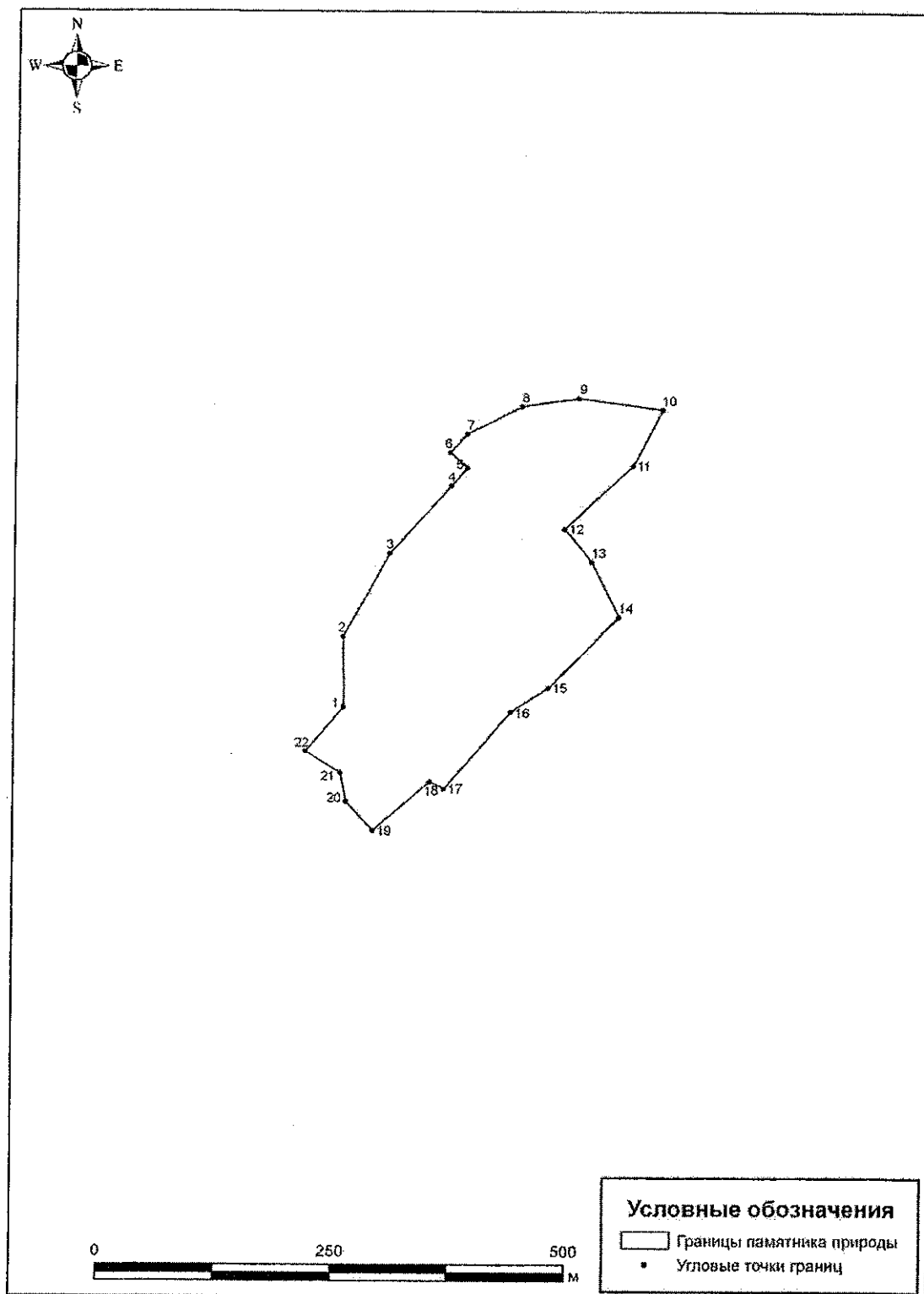


Таблица координат угловых точек границ памятника природы регионального значения «Молчановский сосновый бор»
(Система координат – WGS 84; формат координат – dd.ddddddd°):

№ точки п/п	Широта	Долгота
1	128.32827	51.37068
2	128.32815	51.37139
3	128.32873	51.37225
4	128.32955	51.37298
5	128.32977	51.37317
6	128.32948	51.37331
7	128.32971	51.37351
8	128.3305	51.37383
9	128.33135	51.37397
10	128.33264	51.37394
11	128.33229	51.37335
12	128.33135	51.37266
13	128.33182	51.37236
14	128.33232	51.37185
15	128.33136	51.37108
16	128.33084	51.3708
17	128.32994	51.36996
18	128.32972	51.37002
19	128.32892	51.36949
20	128.32846	51.36974
21	128.32832	51.37002
22	128.32775	51.3702

Приложение № 32
к постановлению Правительства
Амурской области
от 25.05.2015 № 238

Схема границ памятника природы регионального значения «Натальинский сосновый бор» с указанием угловых точек границ

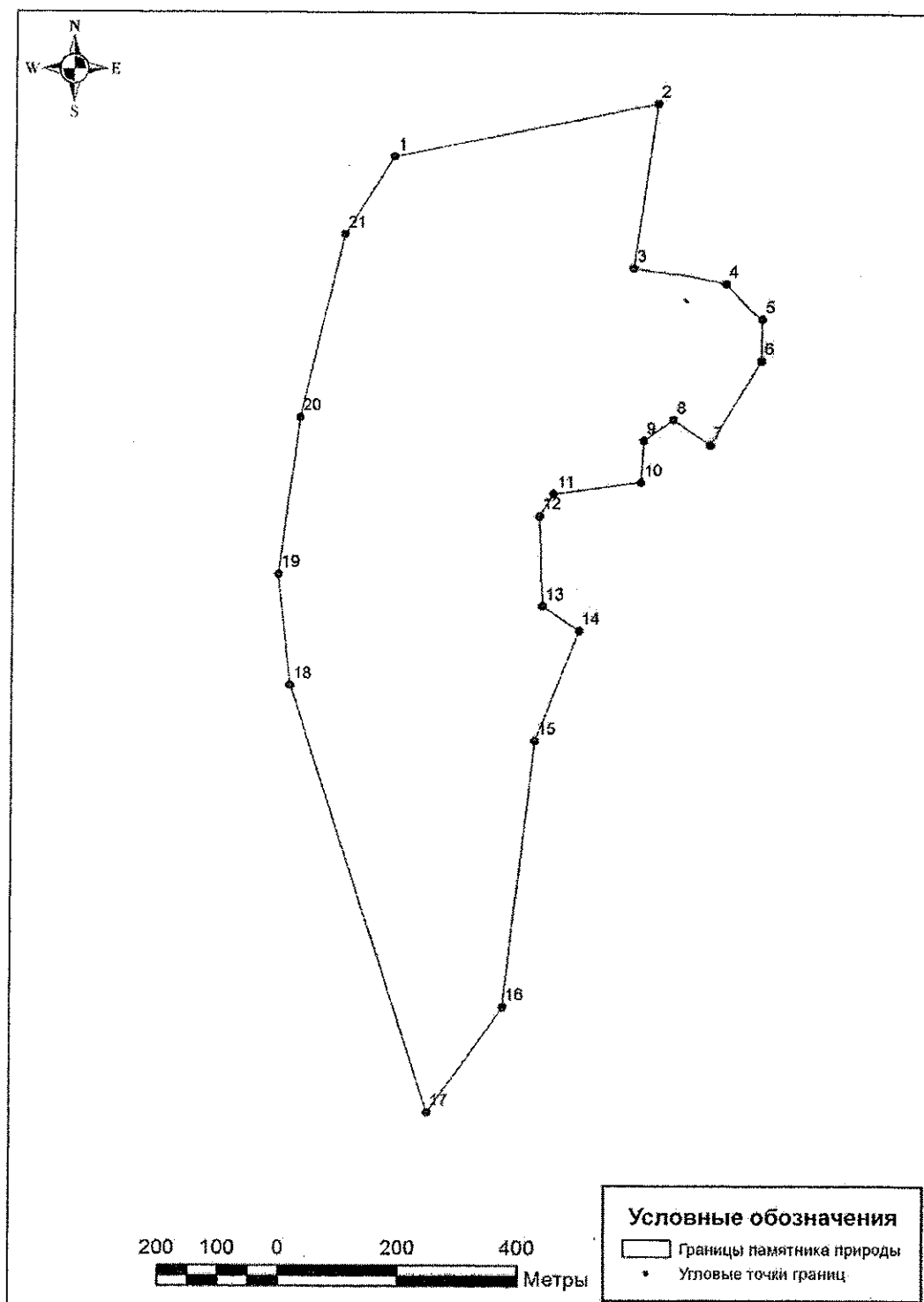


Таблица координат угловых точек границ памятника природы регионального значения «Натальинский сосновый бор»
(Система координат – WGS 84; формат координат – dd.ddddddd°):

№ точки п/п	Широта	Долгота
1	50.97516	127.82194
2	50.97647	127.82789
3	50.97382	127.82788
4	50.97374	127.83012
5	50.97326	127.83107
6	50.97262	127.83116
7	50.97124	127.83017
8	50.97157	127.82922
9	50.97120	127.82858
10	50.97055	127.82863
11	50.97023	127.82660
12	50.96987	127.82634
13	50.96850	127.82665
14	50.96818	127.82757
15	50.96640	127.82684
16	50.96225	127.82680
17	50.96051	127.82531
18	50.96686	127.82092
19	50.96855	127.82034
20	50.97099	127.82042
21	50.97388	127.82099

Приложение № 33
к постановлению Правительства
Амурской области
от 25.05.2015 № 238

Схема границ памятника природы регионального значения
«Новоалексеевская роща» с указанием угловых точек границ

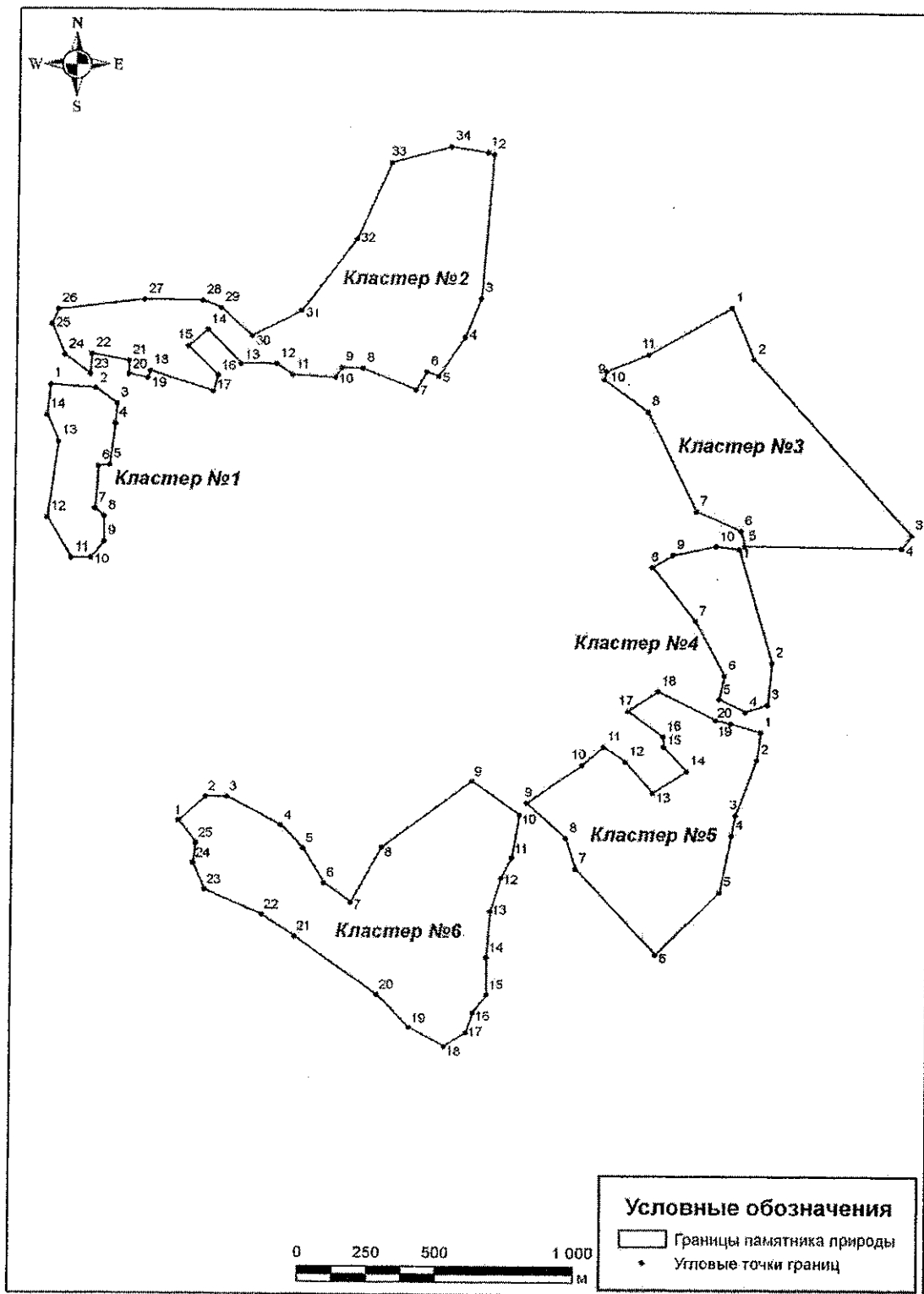


Таблица координат угловых точек границ памятника природы регионального значения «Новоалексеевская роцца»
(Система координат – WGS 84; формат координат – dd.ddddddd°):

Кластер №1

№ точки п/п	Широта	Долгота
1	128.06271	50.56136
2	128.06499	50.5614
3	128.06616	50.56095
4	128.06619	50.56030
5	128.06614	50.55889
6	128.06561	50.55881
7	128.06567	50.55737
8	128.06618	50.55714
9	128.06632	50.55628
10	128.06577	50.55569
11	128.06479	50.55561
12	128.06332	50.55691
13	128.06345	50.5595
14	128.06270	50.56033

Кластер №2

20	128.06661	50.56199
21	128.06654	50.56242
22	128.06460	50.56253
23	128.06464	50.56186
24	128.06326	50.56240
25	128.06242	50.56340
26	128.06267	50.56392
27	128.06698	50.56455
28	128.06993	50.56472
29	128.07091	50.56454
30	128.07265	50.56372
31	128.07506	50.56473
32	128.07744	50.56736
33	128.07879	50.57005
34	128.08175	50.57079

Кластер №2

№ точки п/п	Широта	Долгота
1	128.08364	50.57072
2	128.08395	50.57067
3	128.08415	50.56578
4	128.08355	50.56443
5	128.08241	50.56302
6	128.08178	50.56311
7	128.08133	50.56247
8	128.07851	50.56301
9	128.07742	50.56296
10	128.07714	50.56261
11	128.07493	50.56253
12	128.07409	50.56285
13	128.07227	50.56273
14	128.07036	50.56376
15	128.06946	50.56314
16	128.07114	50.56226
17	128.07099	50.5617
18	128.06767	50.56216
19	128.06761	50.56192

Кластер №3

№ точки п/п	Широта	Долгота
1	128.09703	50.56636
2	128.09845	50.56470
3	128.10750	50.55938
4	128.10707	50.55890
5	128.09904	50.55842
6	128.09876	50.55892
7	128.09639	50.55943
8	128.09332	50.56257
9	128.09089	50.56349
10	128.09098	50.56378
11	128.09301	50.5645

Кластер №4

№ точки п/п	Широта	Долгота
1	128.09878	50.55829
2	128.10112	50.55455
3	128.10114	50.55313
4	128.10006	50.55282
5	128.09864	50.55316
6	128.09879	50.55396
7	128.09698	50.55568
8	128.09445	50.55735
9	128.09543	50.55785
10	128.09758	50.5583

Кластер №5

№ точки п/п	Широта	Долгота
1	128.10095	50.55217
2	128.10093	50.55123
3	128.10015	50.54928
4	128.10006	50.54857
5	128.09978	50.54663
6	128.09683	50.54433
7	128.09229	50.5469
8	128.09162	50.54789
9	128.08944	50.54895
10	128.09204	50.55043
11	128.09302	50.55113
12	128.09421	50.55071
13	128.09577	50.54974
14	128.09741	50.55061
15	128.09606	50.55133
16	128.09597	50.5517
17	128.09404	50.55242
18	128.09546	50.55319
19	128.09859	50.55244
20	128.09938	50.55238

Кластер №6

№ точки п/п	Широта	Долгота
1	128.07178	50.54713
2	128.07299	50.54803
3	128.07408	50.54811
4	128.07700	50.54734
5	128.07827	50.54663
6	128.07954	50.54555
7	128.08101	50.54499
8	128.08227	50.54694
9	128.08650	50.54950
10	128.08914	50.54852
11	128.08899	50.54704
12	128.08857	50.54632
13	128.08819	50.54518
14	128.08825	50.54364
15	128.08848	50.54239
16	128.08789	50.54173
17	128.08764	50.54103
18	128.08660	50.54048
19	128.08470	50.54100
20	128.08285	50.54201
21	128.07833	50.54367
22	128.07654	50.54427
23	128.07347	50.54489
24	128.07275	50.54573
25	128.07276	50.54642

Приложение № 34
к постановлению Правительства
Амурской области
от 25.05.2015 № 238

Схема границ памятника природы регионального значения «Озеро Гальянье»
с указанием угловых точек границ

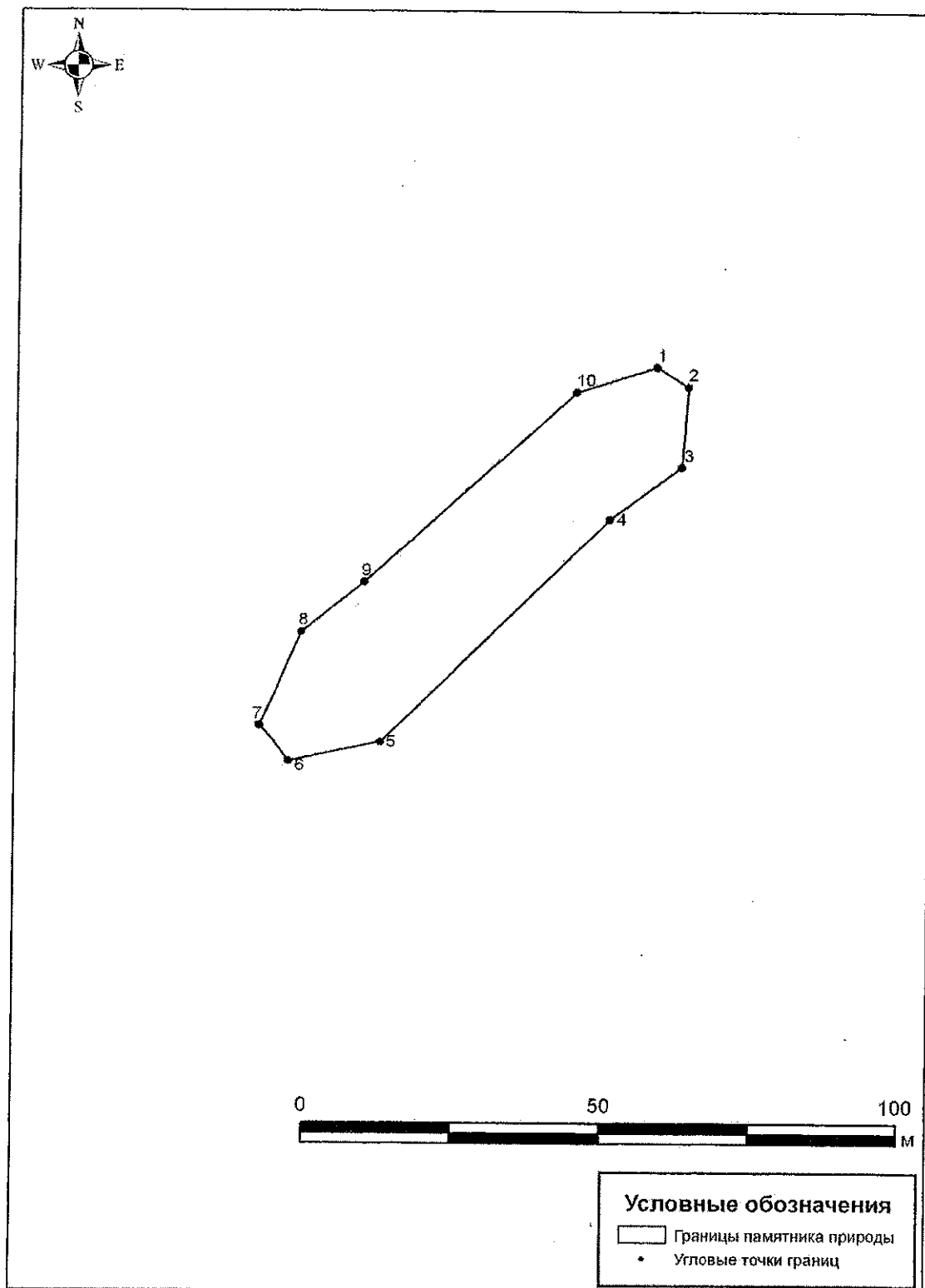


Таблица координат угловых точек границ памятника природы регионального значения «Озеро Гальянье»
(Система координат – WGS 84; формат координат – dd.ddddddd°):

№ точки п/п	Широта	Долгота
1	127.66419	50.39350
2	127.66427	50.39347
3	127.66428	50.39335
4	127.66413	50.39325
5	127.66365	50.39287
6	127.66344	50.39282
7	127.66336	50.39287
8	127.66343	50.39303
9	127.66357	50.39311
10	127.66401	50.39345

Приложение № 35
к постановлению Правительства
Амурской области
от 25.05.2015 № 238

Схема границ памятника природы регионального значения «Озеро Огорон» с
указанием угловых точек границ

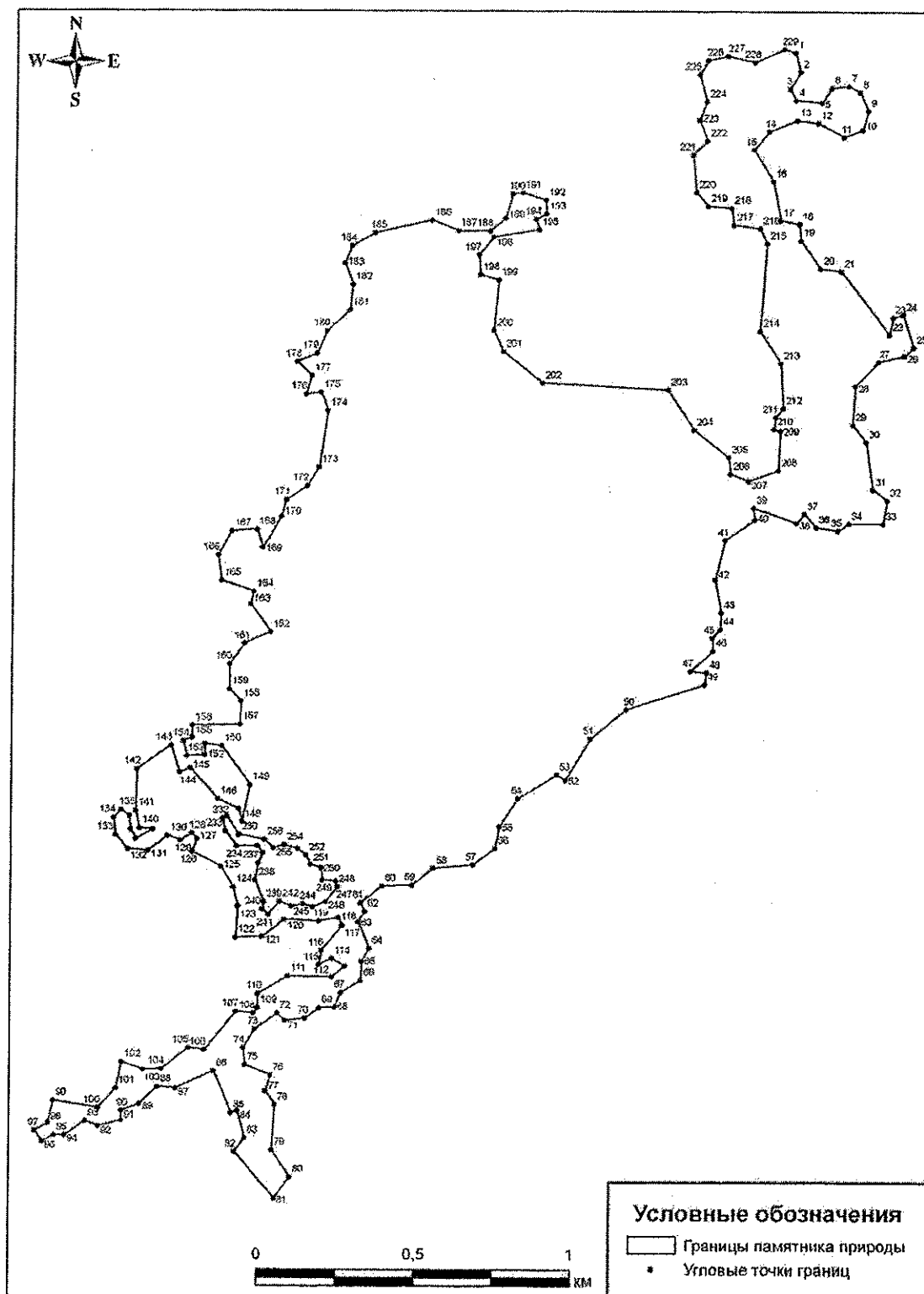


Таблица координат угловых точек границ памятника природы регионального значения «Озеро Огорон»

(Система координат – WGS 84; формат координат – dd.ddddddd°):

№ точки п/п	Широта	Долгота
1	129.08575	53.96492
2	129.08610	53.96437
3	129.08569	53.96386
4	129.08601	53.96353
5	129.08729	53.96352
6	129.08771	53.96398
7	129.08853	53.96408
8	129.08913	53.96393
9	129.08960	53.96341
10	129.08942	53.96283
11	129.08853	53.96258
12	129.08720	53.96292
13	129.08618	53.96295
14	129.08483	53.96254
15	129.08421	53.96196
16	129.08526	53.96109
17	129.08583	53.95995
18	129.08677	53.95989
19	129.08691	53.95941
20	129.08802	53.95863
21	129.08904	53.95861
22	129.09172	53.95688
23	129.09182	53.9574
24	129.09229	53.95751
25	129.09296	53.95658
26	129.09256	53.9563
27	129.09132	53.95606
28	129.09028	53.95528
29	129.09032	53.95411
30	129.09106	53.95363
31	129.09162	53.95224
32	129.09241	53.95197
33	129.09229	53.95126
34	129.09058	53.95117
35	129.09009	53.95094
36	129.08902	53.95099
37	129.08839	53.95135
38	129.08804	53.95107
39	129.08587	53.9514
40	129.08597	53.95104
41	129.08465	53.95038
42	129.08434	53.94919
43	129.08479	53.94823

44	129.08482	53.94774
45	129.08446	53.94746
46	129.08457	53.94708
47	129.08356	53.94643
48	129.08435	53.94642
49	129.08431	53.94607
50	129.08061	53.94514
51	129.07903	53.94418
52	129.07800	53.9429
53	129.07757	53.94304
54	129.07574	53.94225
55	129.07499	53.94138
56	129.07487	53.94073
57	129.07389	53.94018
58	129.07197	53.93998
59	129.07100	53.93941
60	129.06956	53.93931
61	129.06858	53.93877
62	129.06884	53.93852
63	129.06857	53.9382
64	129.06922	53.93745
65	129.06892	53.93705
66	129.06896	53.93648
67	129.06805	53.93607
68	129.06781	53.93565
69	129.06707	53.93558
70	129.06641	53.93524
71	129.06545	53.93514
72	129.06503	53.93532
73	129.06404	53.9348
74	129.06356	53.93421
75	129.06372	53.93372
76	129.06500	53.93348
77	129.06485	53.93298
78	129.06535	53.93259
79	129.06542	53.93125
80	129.06641	53.93049
81	129.06576	53.92981
82	129.06363	53.9311
83	129.06405	53.93154
84	129.06358	53.93232
85	129.06328	53.93225
86	129.06223	53.93346
87	129.06050	53.93283
88	129.05966	53.93284

89	129.05886	53.93228
90	129.05801	53.93203
91	129.05806	53.93175
92	129.05699	53.93151
93	129.05635	53.93163
94	129.05540	53.93117
95	129.05488	53.93114
96	129.05434	53.93093
97	129.05390	53.93122
98	129.05452	53.93149
99	129.05468	53.93217
100	129.05691	53.93205
101	129.05765	53.93269
102	129.05779	53.9335
103	129.05888	53.93332
104	129.05975	53.93339
105	129.06093	53.93407
106	129.06168	53.93406
107	129.06305	53.93527
108	129.06389	53.93526
109	129.06409	53.93543
110	129.06402	53.93584
111	129.06539	53.93643
112	129.06755	53.93651
113	129.06811	53.93685
114	129.06747	53.93705
115	129.06683	53.93684
116	129.06690	53.93726
117	129.06780	53.93806
118	129.06759	53.93828
119	129.06664	53.93813
120	129.06497	53.93809
121	129.06395	53.93752
122	129.06268	53.93743
123	129.06263	53.93836
124	129.06233	53.93891
125	129.06162	53.93949
126	129.06018	53.93987
127	129.06036	53.94026
128	129.06007	53.94041
129	129.05958	53.94017
130	129.05895	53.94027
131	129.05809	53.93979
132	129.05708	53.93978
133	129.05644	53.94017
134	129.05628	53.94068
135	129.05660	53.94093
136	129.05702	53.94077
137	129.05712	53.94038
138	129.05742	53.94011

139	129.05821	53.94044
140	129.05755	53.94043
141	129.05730	53.94094
142	129.05716	53.94215
143	129.05868	53.94293
144	129.05924	53.94215
145	129.05970	53.94230
146	129.06115	53.94147
147	129.06220	53.94124
148	129.06243	53.94089
149	129.06267	53.94196
150	129.06111	53.94303
151	129.06030	53.94305
152	129.06032	53.94273
153	129.05950	53.94266
154	129.05926	53.94307
155	129.05966	53.94321
156	129.05960	53.94357
157	129.06188	53.94371
158	129.06182	53.94441
159	129.06119	53.94474
160	129.06112	53.94548
161	129.06174	53.94612
162	129.06292	53.94652
163	129.06185	53.94732
164	129.06195	53.94768
165	129.06031	53.94793
166	129.06003	53.94867
167	129.06059	53.94940
168	129.06181	53.94951
169	129.06215	53.94899
170	129.06293	53.94996
171	129.06308	53.95046
172	129.06403	53.95092
173	129.06451	53.95150
174	129.06469	53.95320
175	129.06426	53.95372
176	129.06353	53.95365
177	129.06371	53.95420
178	129.06292	53.95458
179	129.06388	53.95488
180	129.06426	53.95555
181	129.06527	53.95622
182	129.06529	53.95698
183	129.06480	53.95757
184	129.06507	53.95811
185	129.06611	53.95855
186	129.06882	53.95907
187	129.07019	53.95882
188	129.07172	53.95889

189	129.07241	53.95931
190	129.07265	53.96005
191	129.07313	53.96010
192	129.07430	53.95995
193	129.07440	53.95954
194	129.07390	53.95936
195	129.07412	53.95906
196	129.07192	53.95872
197	129.07130	53.95817
198	129.07145	53.95758
199	129.07237	53.95747
200	129.07237	53.95599
201	129.07294	53.95540
202	129.07501	53.95457
203	129.08114	53.95468
204	129.08258	53.95356
205	129.08442	53.95283
206	129.08458	53.95234
207	129.08549	53.95218
208	129.08689	53.95256
209	129.08680	53.95375
210	129.08648	53.95379
211	129.08652	53.95415
212	129.08683	53.95443
213	129.08650	53.95576
214	129.08535	53.95666
215	129.08528	53.95923
216	129.08485	53.95966
217	129.08357	53.95970
218	129.08337	53.96019
219	129.08222	53.96018
220	129.08159	53.96056
221	129.08125	53.96166
222	129.08189	53.96211
223	129.08140	53.96270
224	129.08167	53.96326
225	129.08120	53.96404
226	129.08154	53.96448
227	129.08249	53.96463
228	129.08382	53.96454
229	129.08521	53.96500
230	129.06234	53.94049
231	129.06167	53.94102
232	129.06150	53.94093
233	129.06168	53.94056
234	129.06230	53.94014
235	129.06332	53.94019
236	129.06360	53.94000
237	129.06343	53.93968
238	129.06338	53.93917

239	129.06388	53.93854
240	129.06385	53.93832
241	129.06415	53.93819
242	129.06464	53.93860
243	129.06522	53.93848
244	129.06579	53.93859
245	129.06627	53.93852
246	129.06689	53.93871
247	129.06741	53.93918
248	129.06730	53.93934
249	129.06661	53.93934
250	129.06650	53.93970
251	129.06596	53.93978
252	129.06570	53.94004
253	129.06524	53.94022
254	129.06458	53.94029
255	129.06407	53.94017
256	129.06360	53.94040

Схема границ памятника природы регионального значения «Озеро
Осиновое» с указанием угловых точек границ

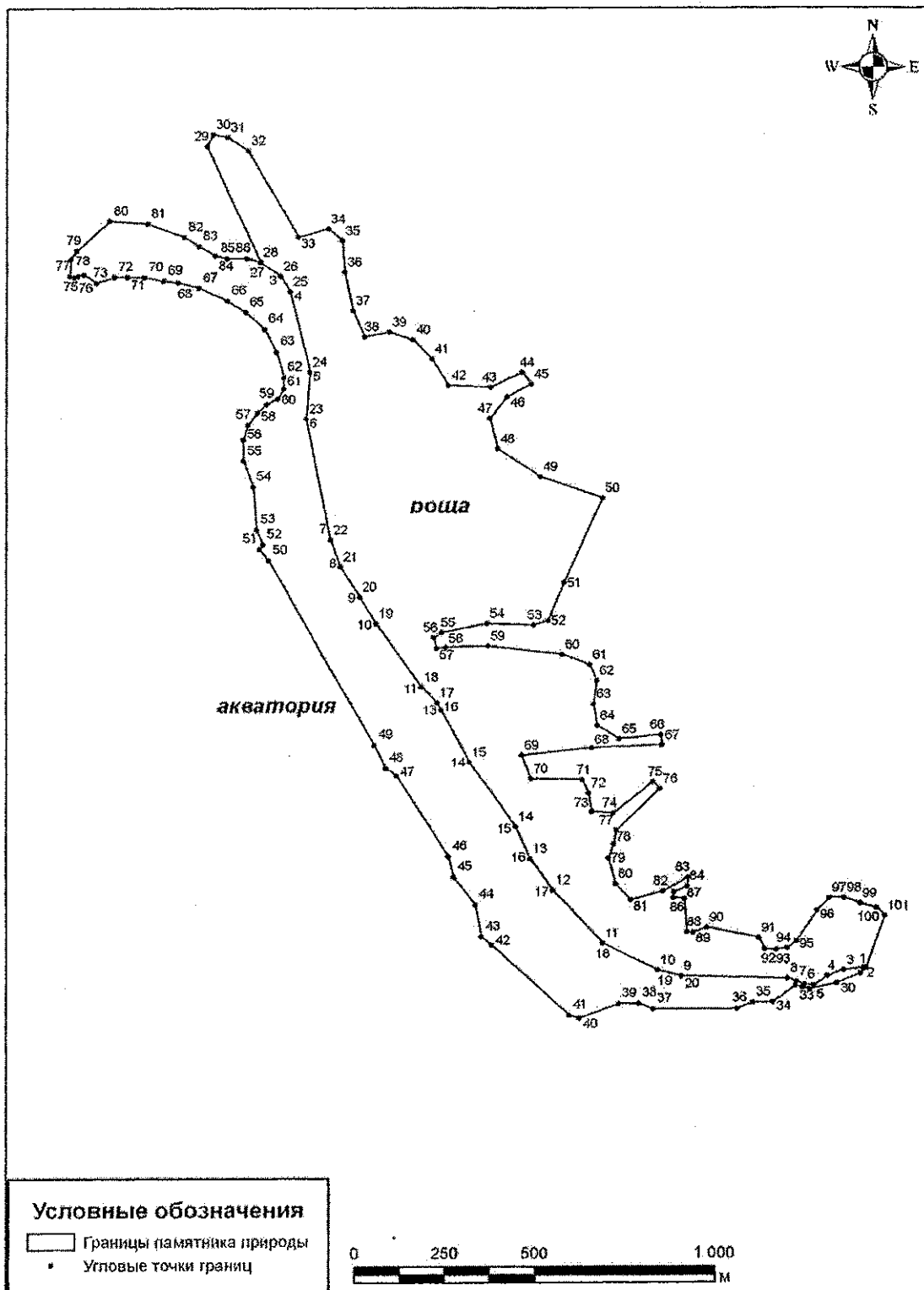


Таблица координат угловых точек границ памятника природы регионального значения «Озеро Осиновое»

(Система координат – WGS 84; формат координат – dd.ddddddd°):

Акватория озера

№ точки п/п	Широта	Долгота
1	128.19290	49.61808
2	128.19292	49.61807
3	128.19372	49.61776
4	128.19416	49.61740
5	128.19522	49.61538
6	128.19526	49.61417
7	128.19669	49.61109
8	128.19718	49.61042
9	128.19801	49.60970
10	128.19876	49.60906
11	128.20075	49.60753
12	128.20140	49.60715
13	128.20158	49.60697
14	128.20287	49.60569
15	128.20488	49.60416
16	128.20555	49.60337
17	128.20655	49.60263
18	128.20864	49.60136
19	128.21087	49.60079
20	128.21178	49.60070
21	128.21589	49.60090
22	128.21622	49.60084
23	128.21654	49.60079
24	128.21691	49.60078
25	128.21738	49.60105
26	128.21797	49.60125
27	128.21874	49.60137
28	128.21872	49.60134
29	128.21862	49.60120
30	128.21777	49.60090
31	128.21675	49.60067
32	128.21647	49.60070
33	128.21621	49.60072
34	128.21539	49.60025
35	128.21463	49.60018
36	128.21406	49.59999
37	128.21086	49.59977
38	128.21026	49.59988
39	128.20950	49.59982
40	128.20806	49.59936
41	128.20766	49.59940
42	128.20444	49.60104

43	128.20403	49.60123
44	128.20366	49.60206
45	128.20272	49.60271
46	128.20244	49.60323
47	128.20013	49.60518
48	128.19969	49.60533
49	128.19917	49.60590
50	128.19441	49.61040
51	128.19402	49.61068
52	128.19413	49.61080
53	128.19384	49.61117
54	128.19352	49.61227
55	128.19306	49.61292
56	128.19297	49.61346
57	128.19308	49.61386
58	128.19339	49.61420
59	128.19372	49.61445
60	128.19410	49.61462
61	128.19429	49.61488
62	128.19425	49.61517
63	128.19387	49.61581
64	128.19334	49.61636
65	128.19255	49.61674
66	128.19183	49.61699
67	128.19068	49.61725
68	128.18987	49.61734
69	128.18933	49.61736
70	128.18860	49.61739
71	128.18794	49.61737
72	128.18745	49.61733
73	128.18679	49.61713
74	128.18628	49.61733
75	128.18607	49.61728
76	128.18595	49.61723
77	128.18577	49.61725
78	128.18575	49.61770
79	128.18593	49.61792
80	128.18707	49.61877
81	128.18850	49.61879
82	128.18993	49.61853
83	128.19051	49.61833
84	128.19116	49.61814
85	128.19164	49.61809
86	128.19238	49.61813

Территория прилегающей
рощи

№ точки п/п	Широта	Долгота
1	128.21872	49.60134
2	128.21874	49.60137
3	128.21797	49.60125
4	128.21738	49.60105
5	128.21691	49.60078
6	128.21654	49.60079
7	128.21622	49.60084
8	128.21589	49.60090
9	128.21178	49.6007
10	128.21087	49.60079
11	128.20864	49.60136
12	128.20655	49.60263
13	128.20555	49.60337
14	128.20488	49.60416
15	128.20287	49.60569
16	128.20158	49.60697
17	128.20140	49.60715
18	128.20075	49.60753
19	128.19876	49.60906
20	128.19801	49.60970
21	128.19718	9.6104
22	128.19669	49.61109
23	128.19526	49.61417
24	128.19522	49.61538
25	128.19416	49.61740
26	128.19372	49.61776
27	128.19292	49.61807
28	128.19290	49.61808
29	128.19041	49.62095
30	128.19060	49.62126
31	128.19118	49.62122
32	128.19200	49.62093
33	128.19424	49.61882
34	128.19539	49.61911
35	128.19596	49.61884
36	128.19616	49.61804
37	128.19663	49.61706
38	128.19718	49.61642
39	128.19811	49.61660
40	128.19906	49.61646
41	128.19985	49.61601
42	128.20058	49.61538
43	128.20221	49.61543
44	128.20335	49.61589
45	128.20373	49.61562

46	128.20289	49.61524
47	128.20229	49.61463
48	128.20272	49.61386
49	128.20446	49.61324
50	128.20691	49.61284
51	128.20578	49.61058
52	128.20532	49.60957
53	128.20476	49.60942
54	128.20299	49.60933
55	128.20131	49.60900
56	128.20101	49.60885
57	128.20117	49.60858
58	128.20151	49.60863
59	128.20311	49.60877
60	128.20599	49.60872
61	128.20708	49.60853
62	128.20740	49.60813
63	128.20738	49.60751
64	128.20759	49.60696
65	128.20849	49.60666
66	128.21006	49.60687
67	128.21014	49.60661
68	128.20748	49.60636
69	128.20483	49.60600
70	128.20527	49.60543
71	128.20723	49.60553
72	128.20753	49.60519
73	128.20773	49.60473
74	128.20856	49.60474
75	128.20995	49.60564
76	128.21025	49.60548
77	128.20873	49.60431
78	128.20870	49.60397
79	128.20854	49.60358
80	128.20891	49.60293
81	128.20956	49.60256
82	128.21076	49.60286
83	128.21165	49.60328
84	128.21165	49.60305
85	128.21117	49.60287
86	128.21116	49.60272
87	128.21159	49.60272
88	128.21182	49.60186
89	128.21208	49.60186
90	128.21257	49.60203
91	128.21462	49.60188
92	128.21489	49.60161
93	128.21503	49.60162
94	128.21574	49.60168

95	128.21608	49.60189
96	128.21672	49.60275
97	128.21714	49.60309
98	128.21769	49.60314
99	128.21832	49.60303
100	128.21898	49.60296
101	128.21934	49.60278
102	128.21883	49.60137

Приложение № 37
к постановлению Правительства
Амурской области
от 25.05.2015 № 238

Схема границ памятника природы регионального значения «Озеро Ротанье» с
указанием угловых точек границ

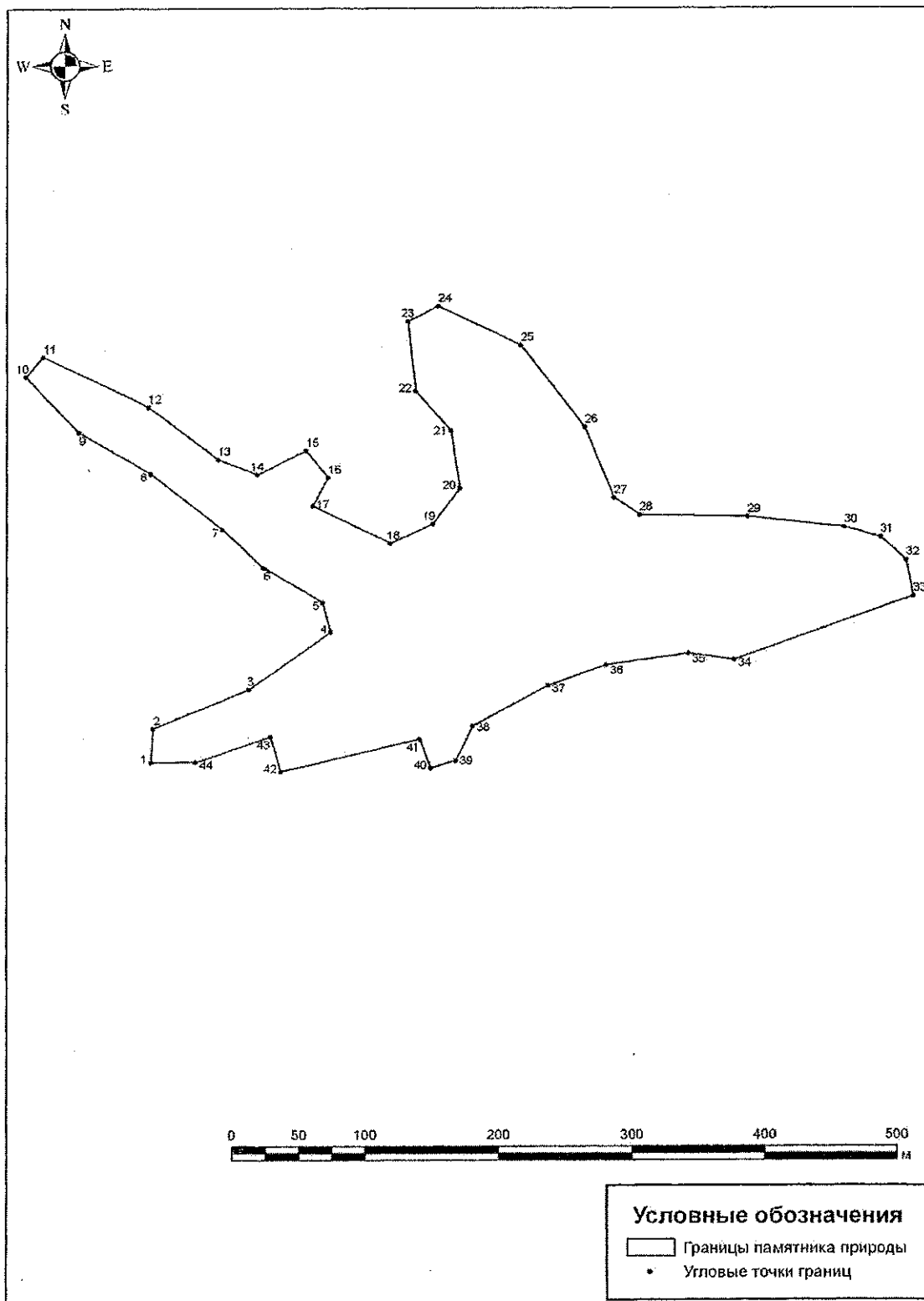


Таблица координат угловых точек границ памятника природы регионального значения «Озеро Ротанье»

(Система координат – WGS 84; формат координат – dd.ddddddd°):

№ точки п/п	Широта	Долгота
1	127.44698	50.27719
2	127.44696	50.27741
3	127.44785	50.27774
4	127.44860	50.27817
5	127.44849	50.27835
6	127.44786	50.27854
7	127.44741	50.27876
8	127.44665	50.27908
9	127.44590	50.27931
10	127.44532	50.27963
11	127.44547	50.27978
12	127.44655	50.27952
13	127.44729	50.27922
14	127.44770	50.27915
15	127.44815	50.27934
16	127.44840	50.27918
17	127.44828	50.27898
18	127.44909	50.27879
19	127.44948	50.27895
20	127.44971	50.2792
21	127.44956	50.27958

22	127.44917	50.27981
23	127.44901	50.28026
24	127.44929	50.28038
25	127.45015	50.28018
26	127.45087	50.27969
27	127.45124	50.27925
28	127.45152	50.27915
29	127.45259	50.27921
30	127.45355	50.27921
31	127.45393	50.27917
32	127.45421	50.27904
33	127.45432	50.27881
34	127.45261	50.27827
35	127.45215	50.27828
36	127.45135	50.27815
37	127.45080	50.27797
38	127.45010	50.27765
39	127.44998	50.27741
40	127.44974	50.27734
41	127.44960	50.27753
42	127.44826	50.27721
43	127.44812	50.27744
44	127.44741	50.27722

Приложение № 38
к постановлению Правительства
Амурской области
от 25.05.2015 № 238

Схема границ памятника природы регионального значения «Орловская
роща» с указанием угловых точек границ

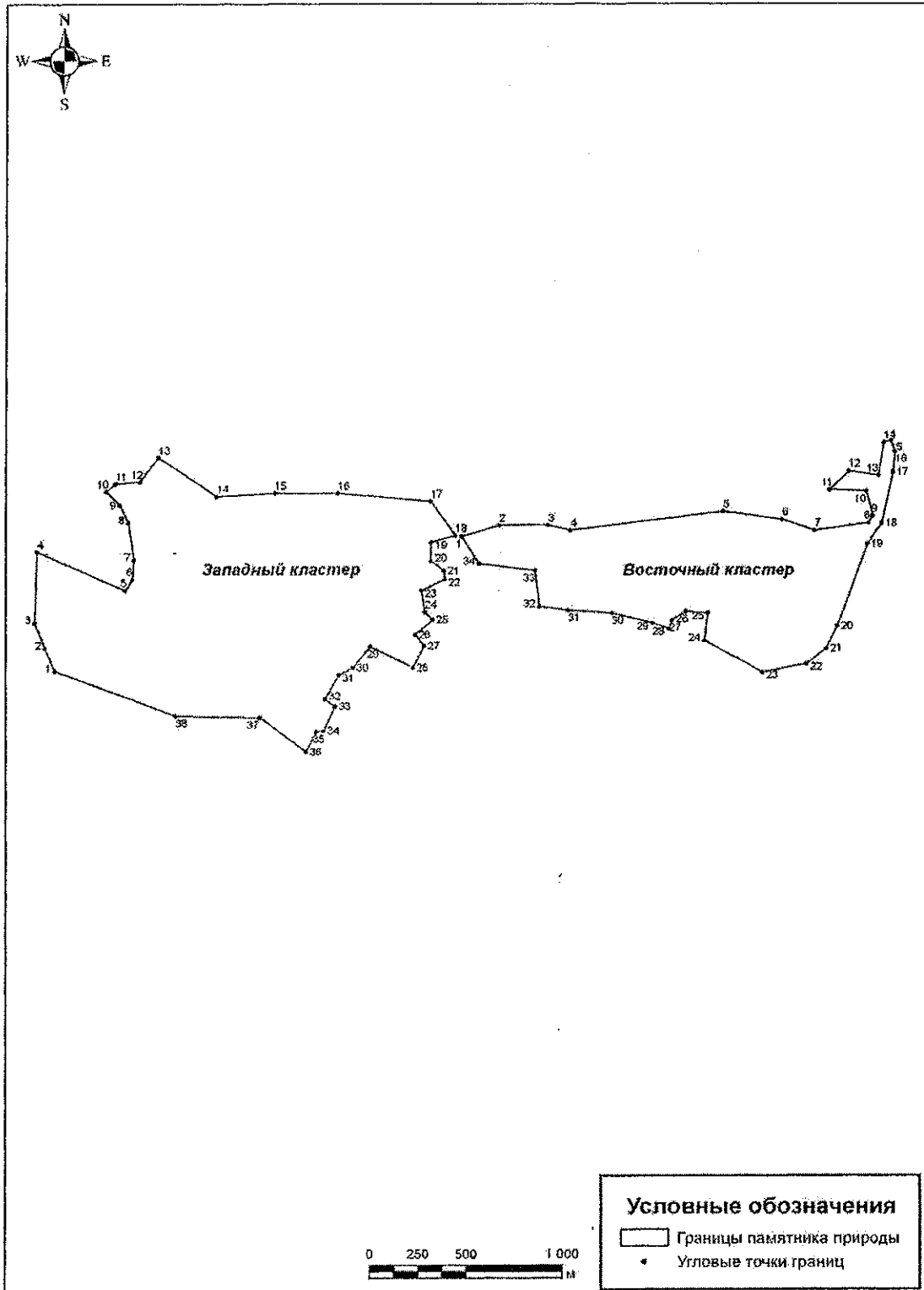


Таблица координат угловых точек границ памятника природы регионального значения «Орловская роща»

(Система координат – WGS 84; формат координат – dd.ddddddd°):

Восточный кластер

№ точки п/п	Широта	Долгота
1	128.11184	49.56651
2	128.11443	49.56723
3	128.11792	49.56746
4	128.11953	49.56732
5	128.13025	49.56893
6	128.13450	49.56881
7	128.13688	49.56845
8	128.14063	49.56905
9	128.14089	49.56941
10	128.14024	49.57055
11	128.13765	49.57046
12	128.13886	49.57144
13	128.14103	49.57138
14	128.14116	49.57301
15	128.14164	49.57313
16	128.14203	49.57261
17	128.14205	49.57161
18	128.14160	49.56910
19	128.14071	49.56805
20	128.13917	49.56399
21	128.13856	49.56287
22	128.13730	49.56204
23	128.13420	49.56141
24	128.12986	49.56268
25	128.12992	49.56400
26	128.12830	49.56397
27	128.12742	49.56351
28	128.12722	49.56309
29	128.12605	49.56327
30	128.12312	49.56356
31	128.11996	49.56349
32	128.11788	49.56354
33	128.11733	49.56524
34	128.11327	49.56528

Западный кластер

№ точки п/п	Широта	Долгота
1	128.08417	49.55819
2	128.08325	49.55927
3	128.08236	49.56044
4	128.08199	49.56383
5	128.08849	49.56238
6	128.08891	49.56294
7	128.08887	49.56387
8	128.08819	49.56562
9	128.08745	49.56643
10	128.08640	49.56703
11	128.08699	49.56743
12	128.08873	49.56765
13	128.08982	49.56890
14	128.09420	49.56729
15	128.09826	49.56773
16	128.10270	49.56801
17	128.10937	49.56806
18	128.11136	49.56653
19	128.10970	49.56609
20	128.10984	49.56520
21	128.11082	49.56480
22	128.11093	49.56438
23	128.10936	49.56374
24	128.10977	49.56274
25	128.11038	49.56241
26	128.10923	49.56160
27	128.10997	49.56112
28	128.10933	49.56001
29	128.10611	49.56083
30	128.10507	49.55973
31	128.10412	49.55930
32	128.10335	49.55808
33	128.10410	49.55777
34	128.10350	49.55655
35	128.10294	49.55647
36	128.10237	49.55545
37	128.09887	49.55688
38	128.09297	49.55657

Приложение № 39
к постановлению Правительства
Амурской области
от 25.05.2015 № 238

Схема границ памятника природы регионального значения «Наскальные
рисунки (писаницы)» с указанием центральной точки

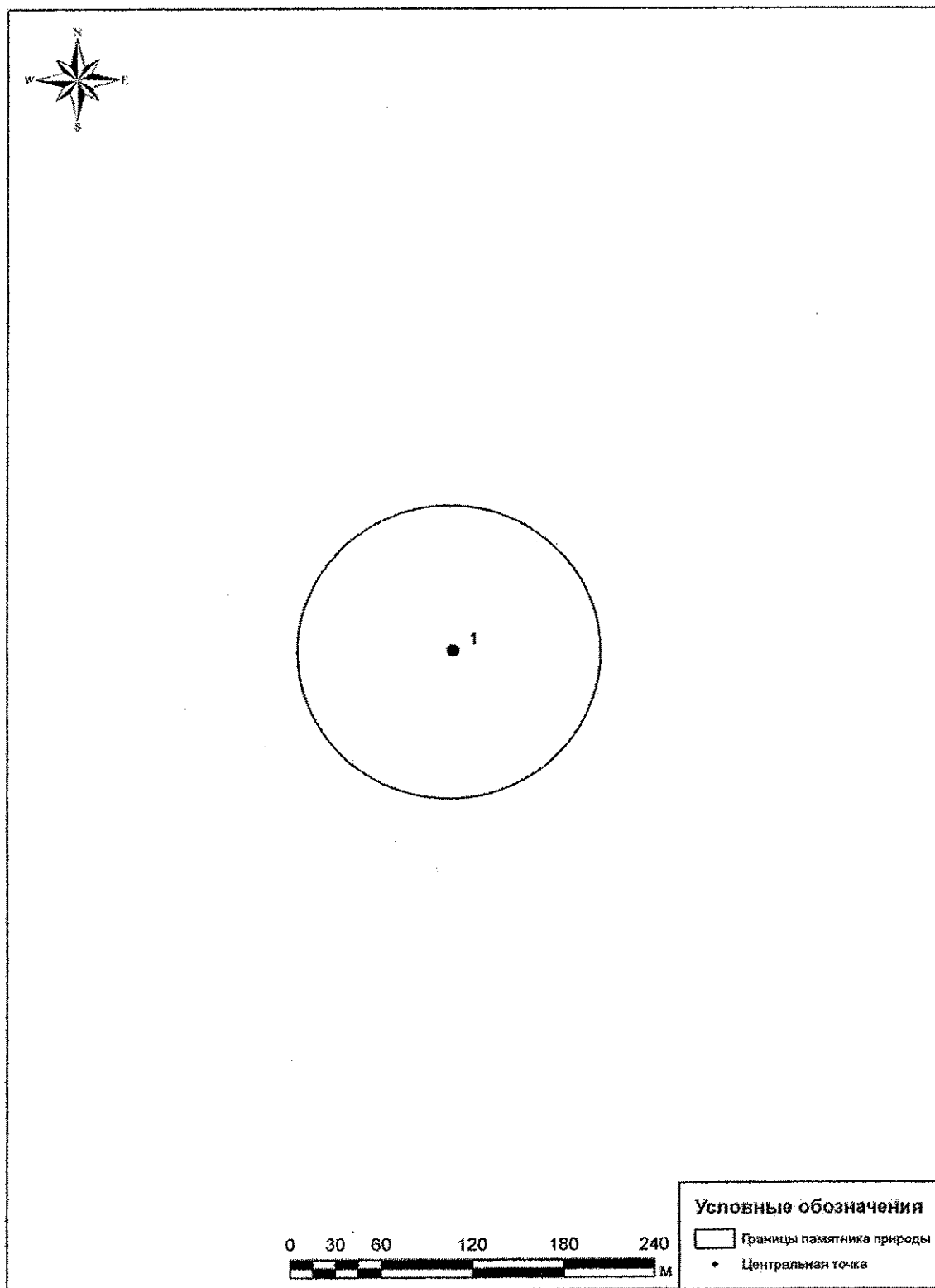


Таблица координат центральной точки памятника природы регионального значения «Наскальные рисунки (писаницы)». Граница памятника природы - окружность радиусом 100 метров от центральной точки.

(Система координат – WGS 84; формат координат – dd.ddddddd°):

№ точки п/п	Широта	Долгота
1	54.94020	130.15430

Приложение № 40
к постановлению Правительства
Амурской области
от 25.05.2015 № 238

Схема границ памятника природы регионального значения «Романовский сосновый бор» с указанием угловых точек границ

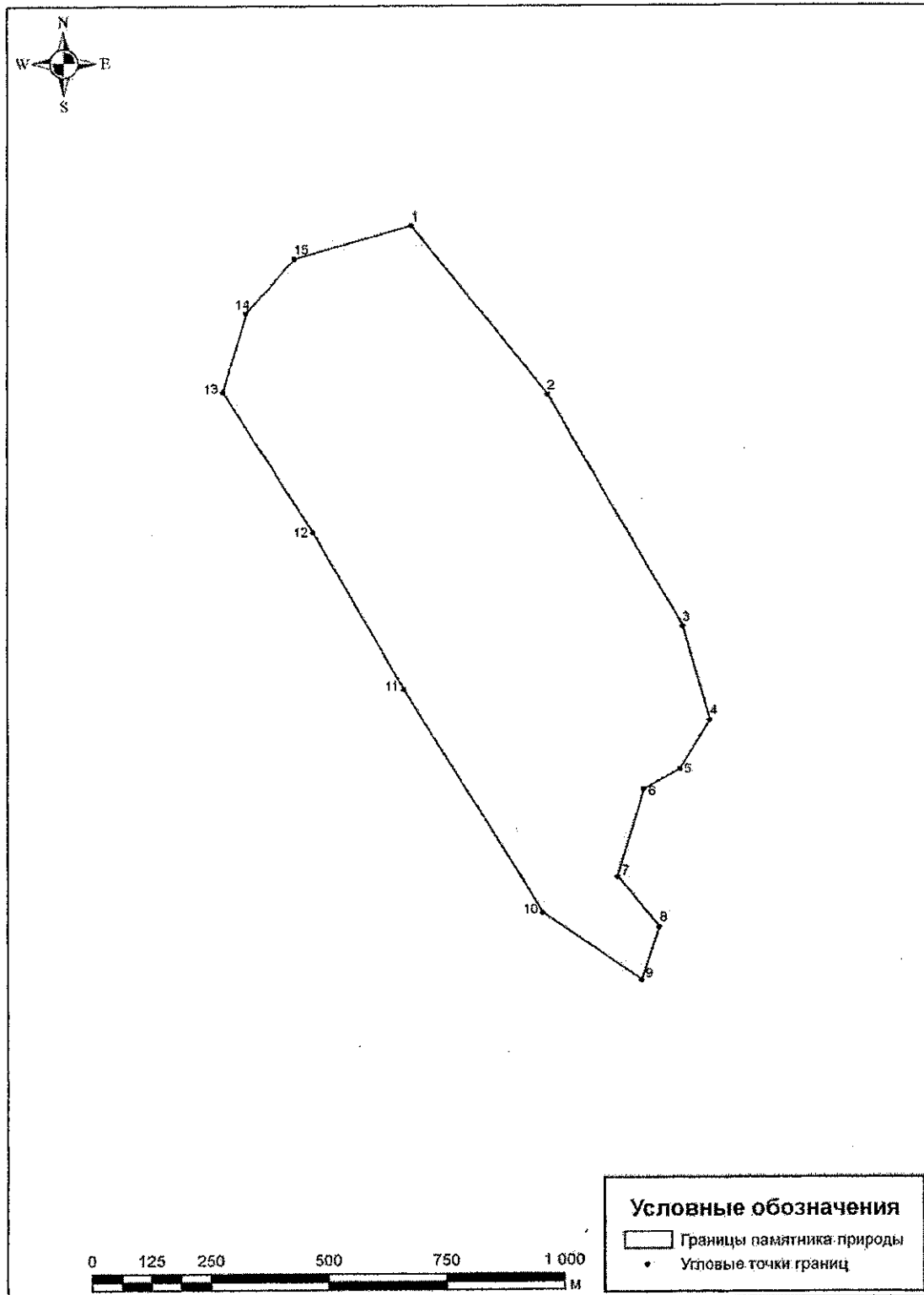


Таблица координат угловых точек границ памятника природы регионального значения «Романовский сосновый бор»

(Система координат – WGS 84; формат координат – dd.ddddddd°):

№ точки п/п	Широта	Долгота
1	129.27483	50.38018
2	129.27929	50.37707
3	129.28392	50.37269
4	129.28496	50.37089
5	129.28420	50.36986
6	129.28318	50.36940
7	129.28260	50.36764
8	129.28398	50.36673
9	129.28358	50.36566
10	129.28045	50.36682
11	129.27576	50.37103
12	129.27267	50.37399
13	129.26963	50.37660
14	129.27014	50.37819
15	129.27143	50.37936

Приложение № 41
к постановлению Правительства
Амурской области
от 25.05.2015 № 238

Схема границ памятника природы регионального значения «Березовая роща в районе пионерского лагеря» с указанием угловых точек границ

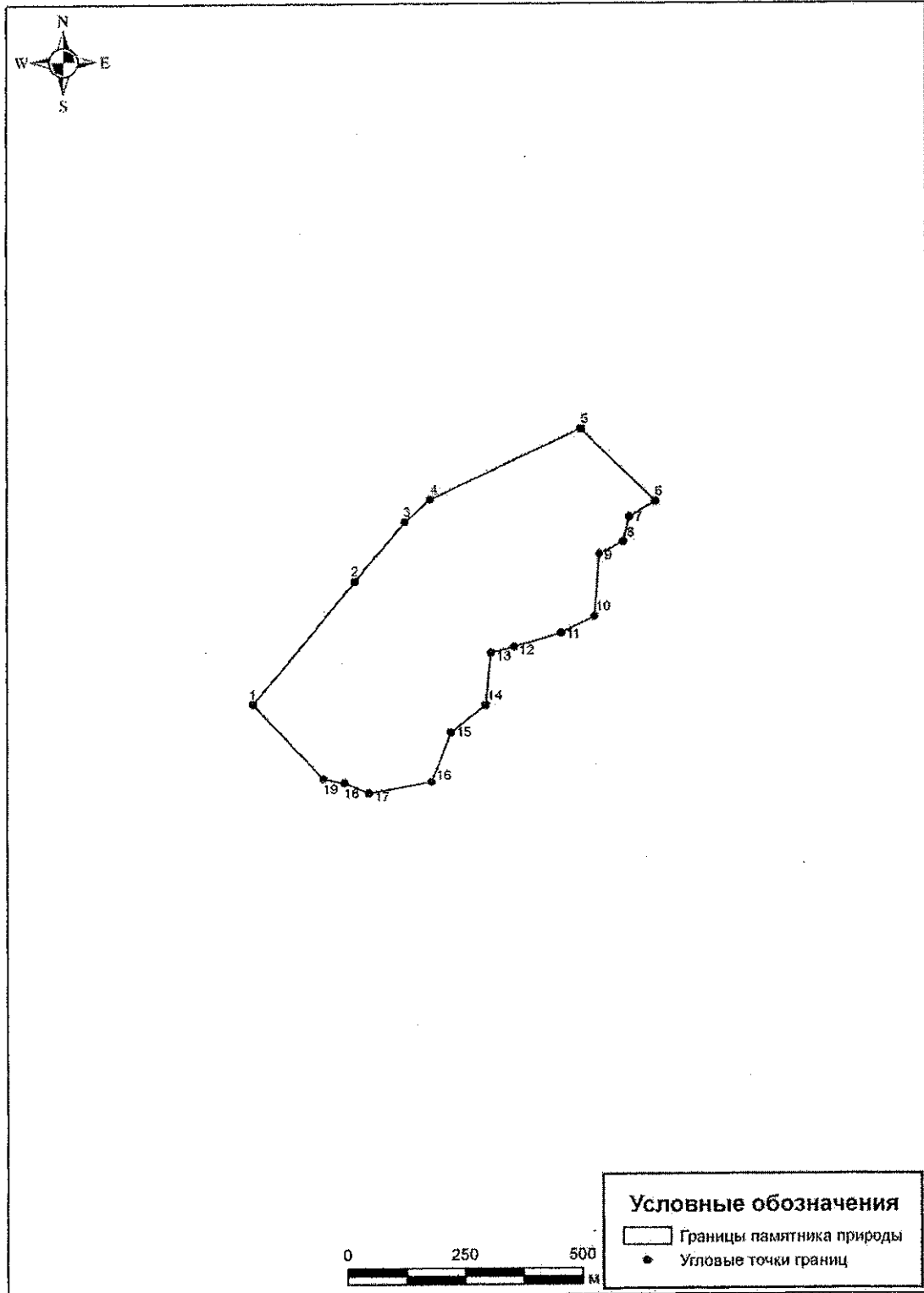


Таблица координат угловых точек границ памятника природы регионального значения «Березовая роща в районе пионерского лагеря»
(Система координат – WGS 84; формат координат – dd.ddddddd°):

№ точки п/п	Широта	Долгота
1	128.04104	50.39681
2	128.04369	50.39943
3	128.04500	50.40070
4	128.04569	50.40119
5	128.04996	50.40289
6	128.05240	50.40158
7	128.05168	50.40122
8	128.05157	50.40073
9	128.05090	50.40044
10	128.05094	50.39920
11	128.04999	50.39882
12	128.04864	50.39846
13	128.04796	50.39830
14	128.04796	50.39724
15	128.04703	50.39664
16	128.04660	50.39562
17	128.04477	50.39528
18	128.04401	50.39543
19	128.04337	50.39547

Приложение № 42
к постановлению Правительства
Амурской области
от 25.05.2015 № 238

Схема границ памятника природы регионального значения «Скобельцинская сопка» с указанием угловых точек границ

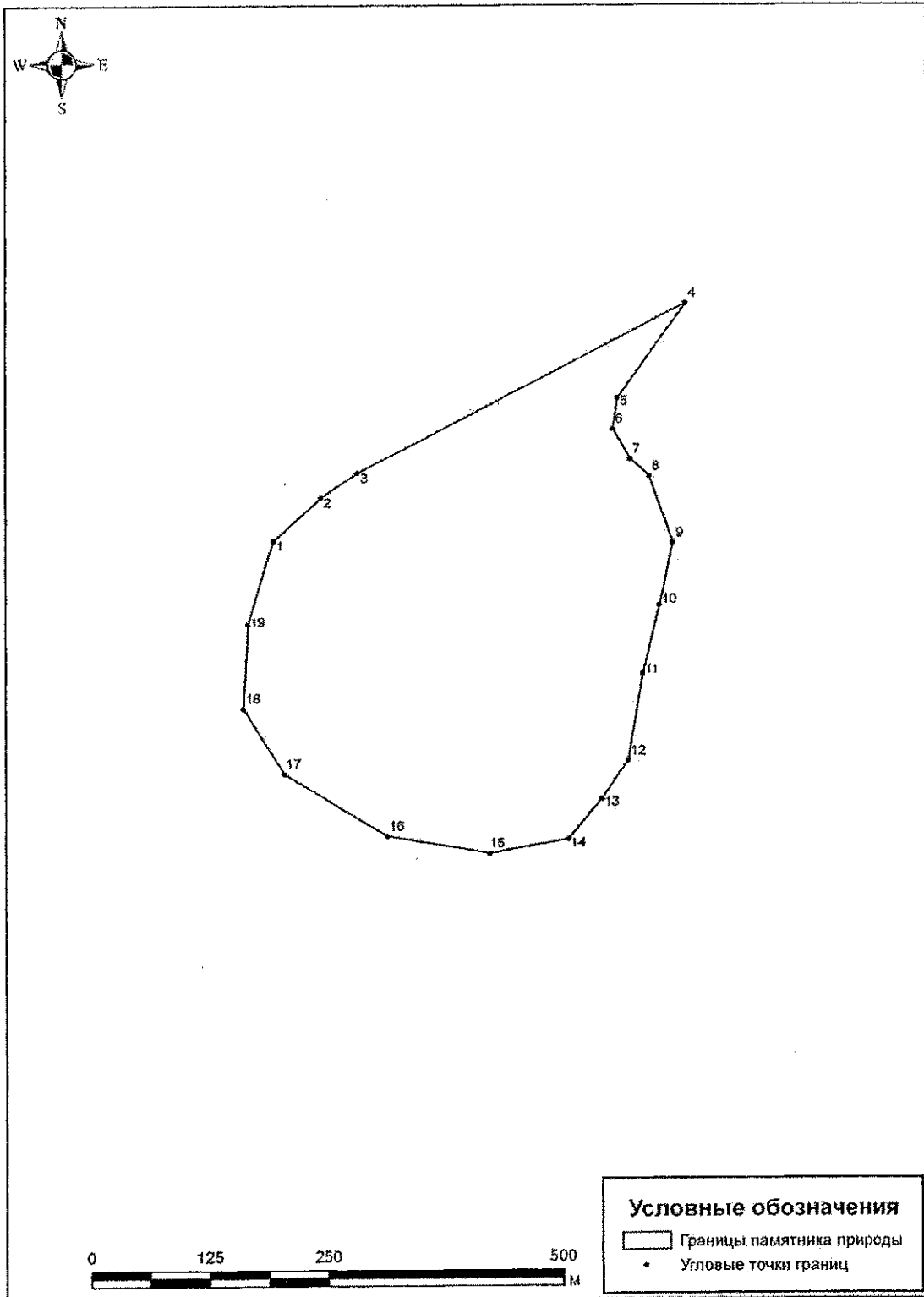


Таблица координат угловых точек границ памятника природы регионального значения «Скобельцинская сопка»
(Система координат – WGS 84; формат координат – dd.ddddddd°):

№ точки п/п	Широта	Долгота
1	129.54193	49.41982
2	129.54257	49.42028
3	129.54307	49.42055
4	129.54765	49.42248
5	129.54678	49.42148
6	129.54675	49.42118
7	129.54703	49.42089
8	129.54733	49.42073
9	129.54775	49.42009
10	129.54763	49.41947
11	129.54747	49.41877
12	129.54736	49.41791
13	129.54702	49.41751
14	129.54657	49.41709
15	129.54544	49.41689
16	129.54391	49.41698
17	129.54235	49.41752
18	129.54169	49.41813
19	129.54166	49.41897

Приложение № 43
к постановлению Правительства
Амурской области
от 25.05.2015 № 238

Схема границ памятника природы регионального значения «Сопка Дымо» с
указанием угловых точек границ

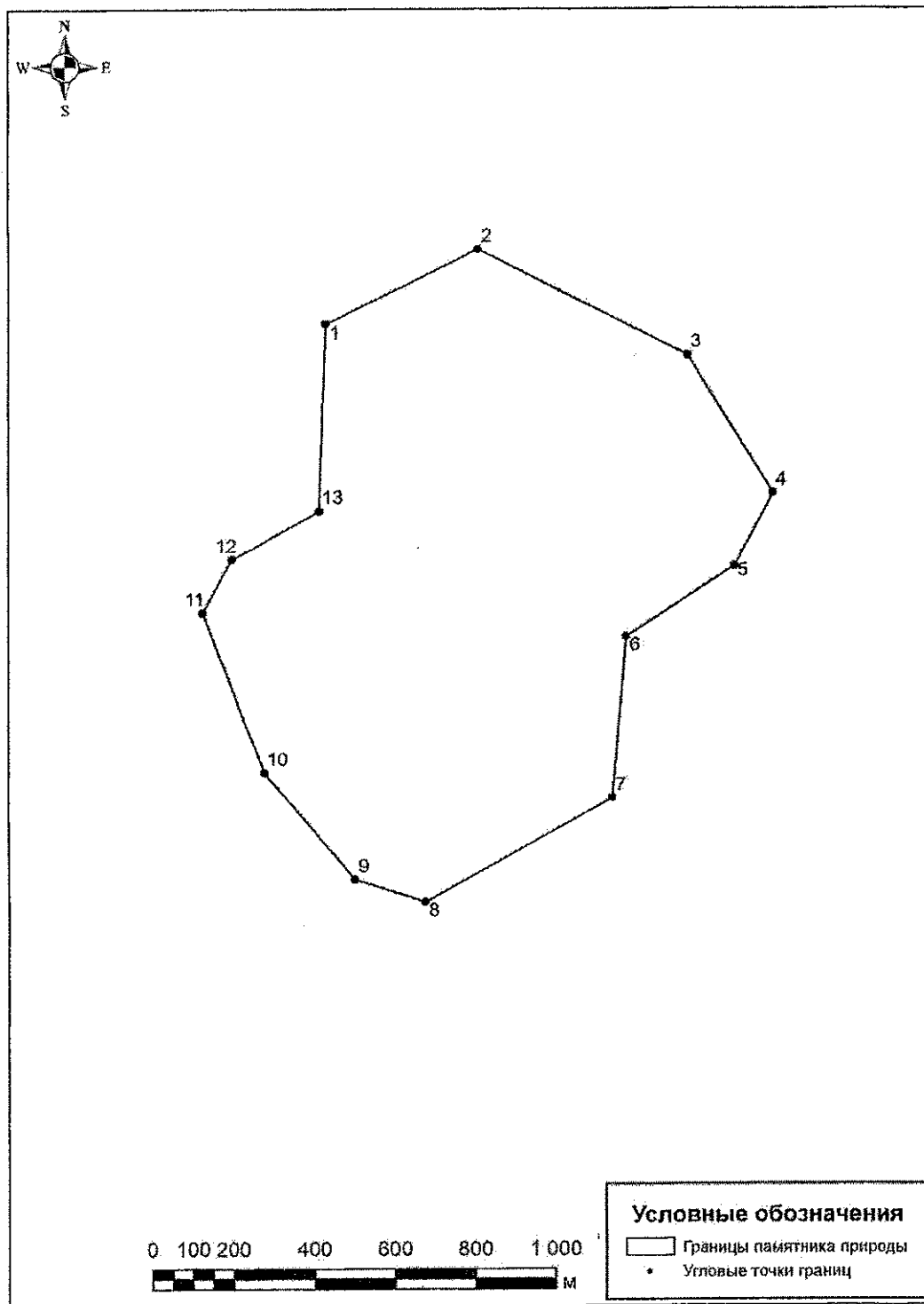


Таблица координат угловых точек границ памятника природы регионального значения «Сопка Дымо»

(Система координат – WGS 84; формат координат – dd.ddddddd°):

№ точки п/п	Широта	Долгота
1	52.05532	128.18039
2	52.05739	128.18559
3	52.05540	128.19359
4	52.05242	128.19718
5	52.05066	128.19607
6	52.04878	128.19242
7	52.04506	128.19249
8	52.04225	128.18609
9	52.04261	128.18347
10	52.04489	128.17980
11	52.04842	128.17702
12	52.04972	128.17785
13	52.05103	128.18082

Приложение № 44
к постановлению Правительства
Амурской области
от 25.05.2015 № 238

Схема границ памятника природы регионального значения «Сопка Шапка» с
указанием угловых точек границ

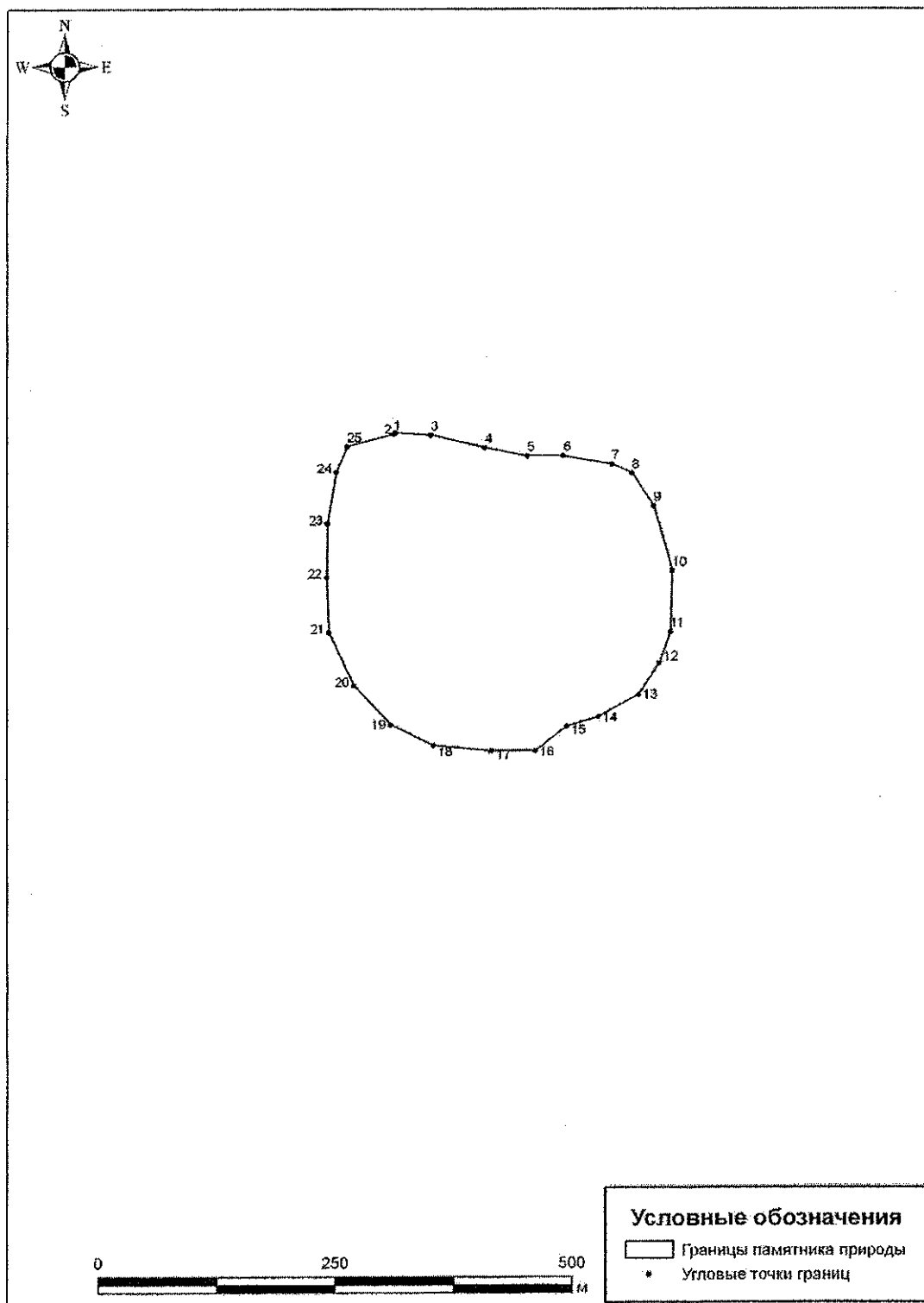


Таблица координат угловых точек границ памятника природы регионального значения «Сопка Шапка»

(Система координат – WGS 84; формат координат – dd.ddddddd°):

№ точки П/П	Широта	Долгота
1	128.57020	49.61303
2	128.57023	49.61304
3	128.57075	49.61305
4	128.57154	49.61298
5	128.57217	49.61293
6	128.57270	49.61297
7	128.57343	49.61293
8	128.57373	49.61285
9	128.57409	49.61255
10	128.57445	49.61193
11	128.57451	49.61133
12	128.57439	49.61102
13	128.57413	49.61069
14	128.57358	49.61043
15	128.57313	49.61031
16	128.57270	49.61004
17	128.57207	49.61000
18	128.57122	49.61000
19	128.57057	49.61017
20	128.56999	49.61053
21	128.56955	49.61102
22	128.56944	49.61156
23	128.56938	49.61209
24	128.56943	49.61260
25	128.56955	49.61286

Приложение № 45
к постановлению Правительства
Амурской области
от 25.05.2015 № 238

Схема границ памятника природы регионального значения «Сосновый бор
машиноиспытательной станции» с указанием угловых точек границ

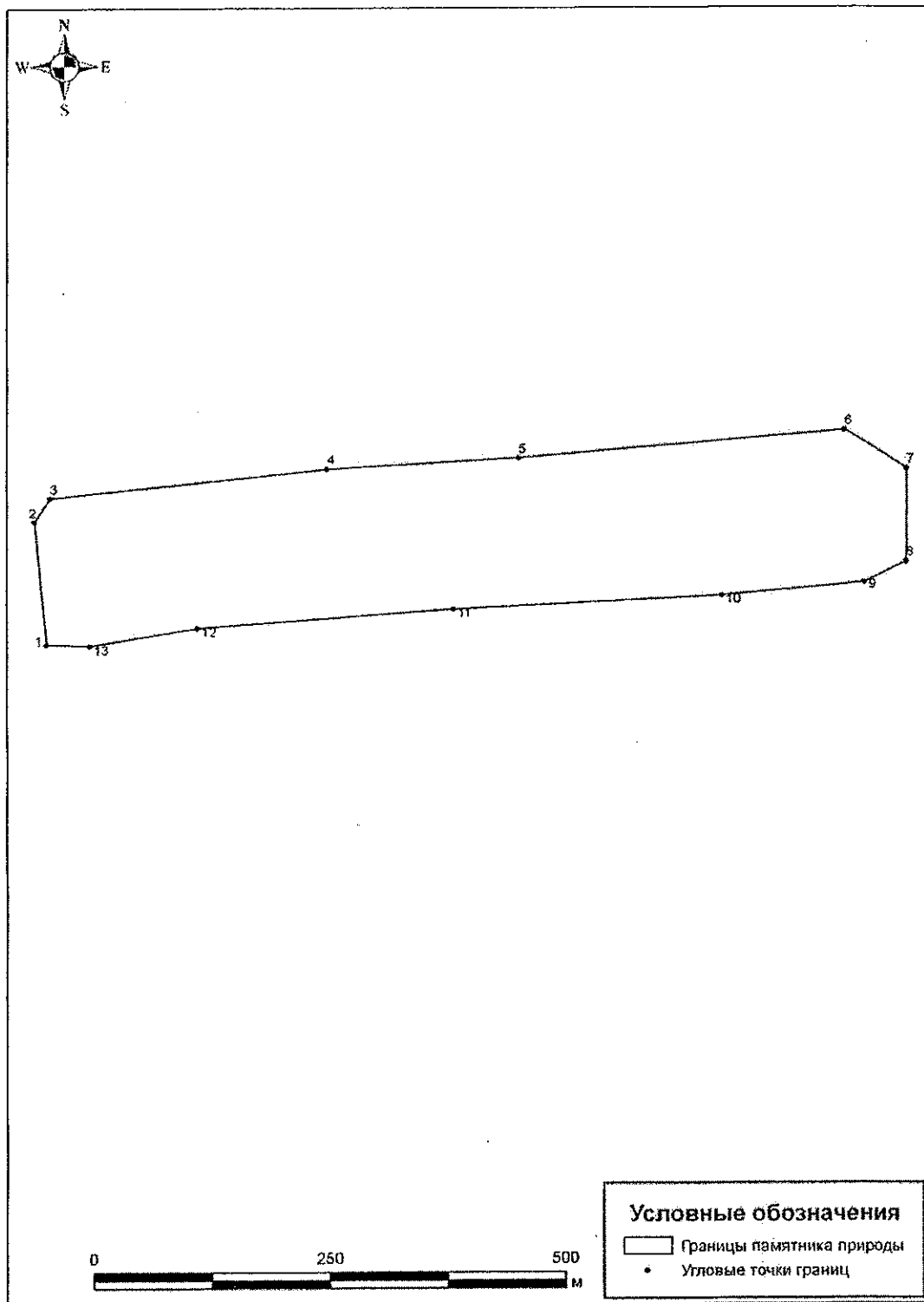


Таблица координат угловых точек границ памятника природы регионального значения «Сосновый бор машиноиспытательной станции»
(Система координат – WGS 84; формат координат – dd.ddddddd°):

№ точки п/п	Широта	Долгота
1	128.62935	49.67731
2	128.62900	49.67851
3	128.62920	49.67875
4	128.63319	49.67927
5	128.63598	49.67955
6	128.64069	49.68010
7	128.64167	49.67978
8	128.64179	49.67887
9	128.64119	49.67863
10	128.63913	49.67838
11	128.63523	49.67801
12	128.63152	49.67760
13	128.62997	49.67733

Приложение № 46
к постановлению Правительства
Амурской области
от 25.05.2015 № 238

Схема границ памятника природы регионального значения «Участок реки
Чукан, сосновый бор» с указанием угловых точек границ

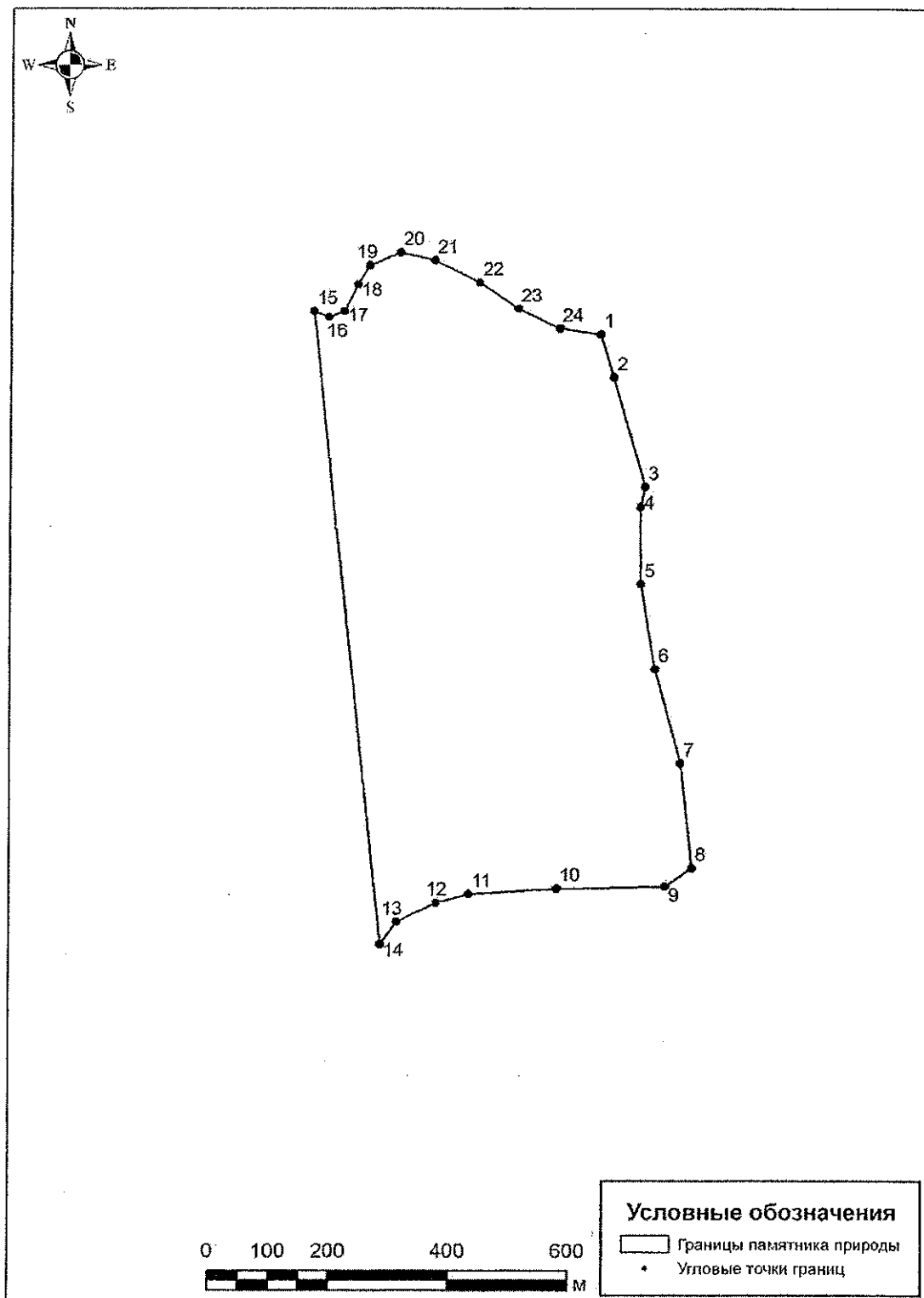


Таблица координат угловых точек границ памятника природы регионального значения «Участок реки Чукал, сосновый бор»
(Система координат – WGS 84; формат координат – dd.ddddddd°):

№ точки п/п	Широта	Долгота
1	52.14570	128.22352
2	52.14506	128.22395
3	52.14343	128.22498
4	52.14312	128.22493
5	52.14191	128.22513
6	52.14063	128.22569
7	52.13923	128.22655
8	52.13763	128.22709
9	52.13730	128.22649
10	52.13712	128.22388
11	52.13690	128.22174
12	52.13672	128.22097
13	52.13636	128.22005
14	52.13600	128.21971
15	52.14563	128.21648
16	52.14556	128.21686
17	52.14567	128.21721
18	52.14611	128.21747
19	52.14642	128.21771
20	52.14667	128.21842
21	52.14659	128.21927
22	52.14632	128.22043
23	52.14597	128.22146
24	52.14573	128.22250

Приложение № 47
к постановлению Правительства
Амурской области
от 25.05.2015 № 238

Схема границ памятника природы регионального значения «Сосновый бор
Сосновоборского совхоза» с указанием угловых точек границ

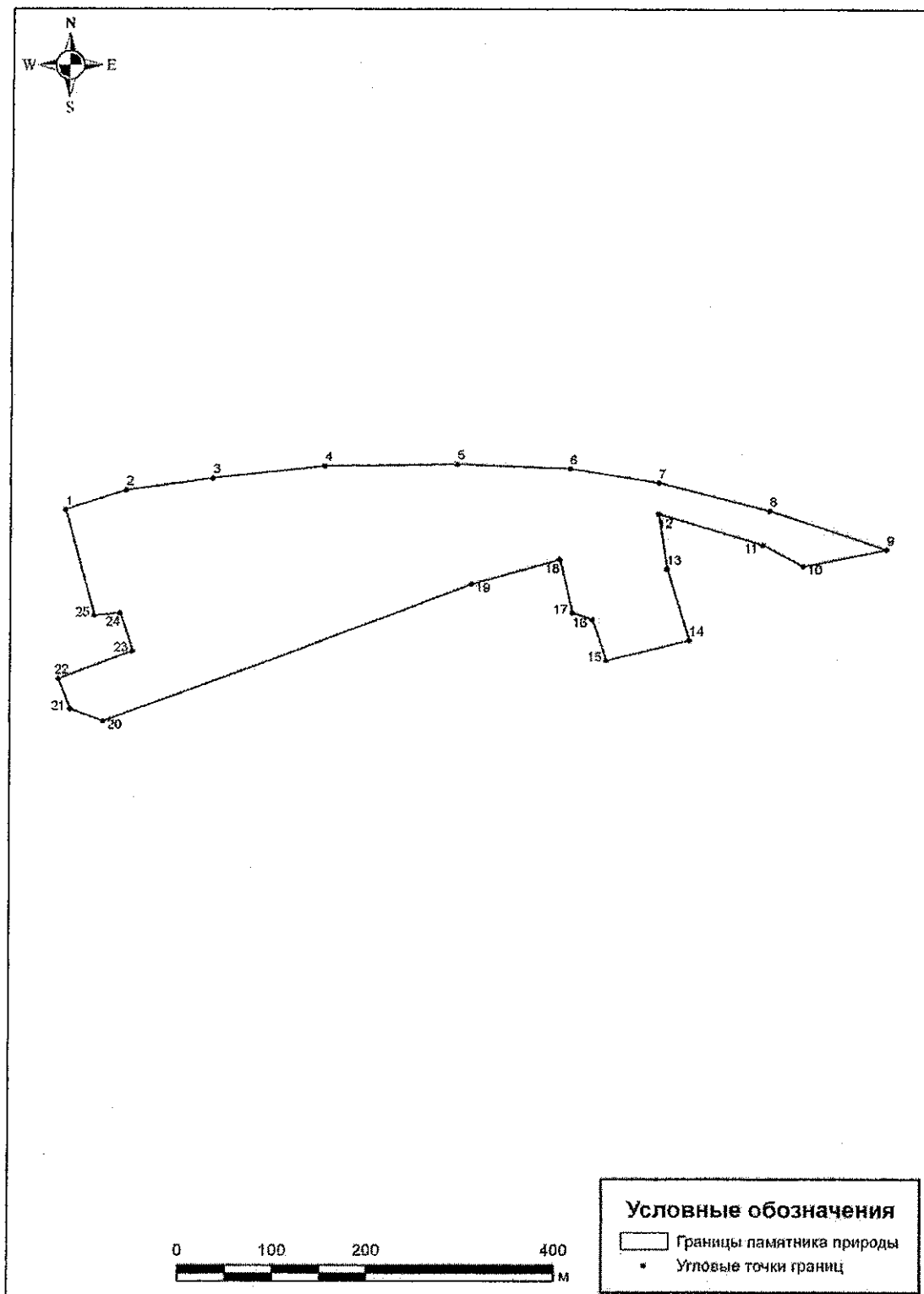


Таблица координат угловых точек границ памятника природы регионального значения «Сосновый бор Сосновоборского совхоза»

(Система координат – WGS 84; формат координат – dd.ddddddd°):

№ точки п/п	Широта	Долгота
1	127.16411	53.70584
2	127.16504	53.70610
3	127.16640	53.70632
4	127.16816	53.70656
5	127.17029	53.70672
6	127.17212	53.70680
7	127.17358	53.70676
8	127.17542	53.70660
9	127.17739	53.70635
10	127.17607	53.70610
11	127.17537	53.70626
12	127.17364	53.70645
13	127.17388	53.70592
14	127.17438	53.70525
15	127.17309	53.70496
16	127.17277	53.70534
17	127.17245	53.70539
18	127.17214	53.70589
19	127.17076	53.70555
20	127.16513	53.70381
21	127.16459	53.70389
22	127.16432	53.70419
23	127.16546	53.70454
24	127.16519	53.70489
25	127.16478	53.70484

Приложение № 48
к постановлению Правительства
Амурской области
от 25.05.2015 № 238

Схема границ памятника природы регионального значения «Устье реки
Лучи» с указанием угловых точек границ

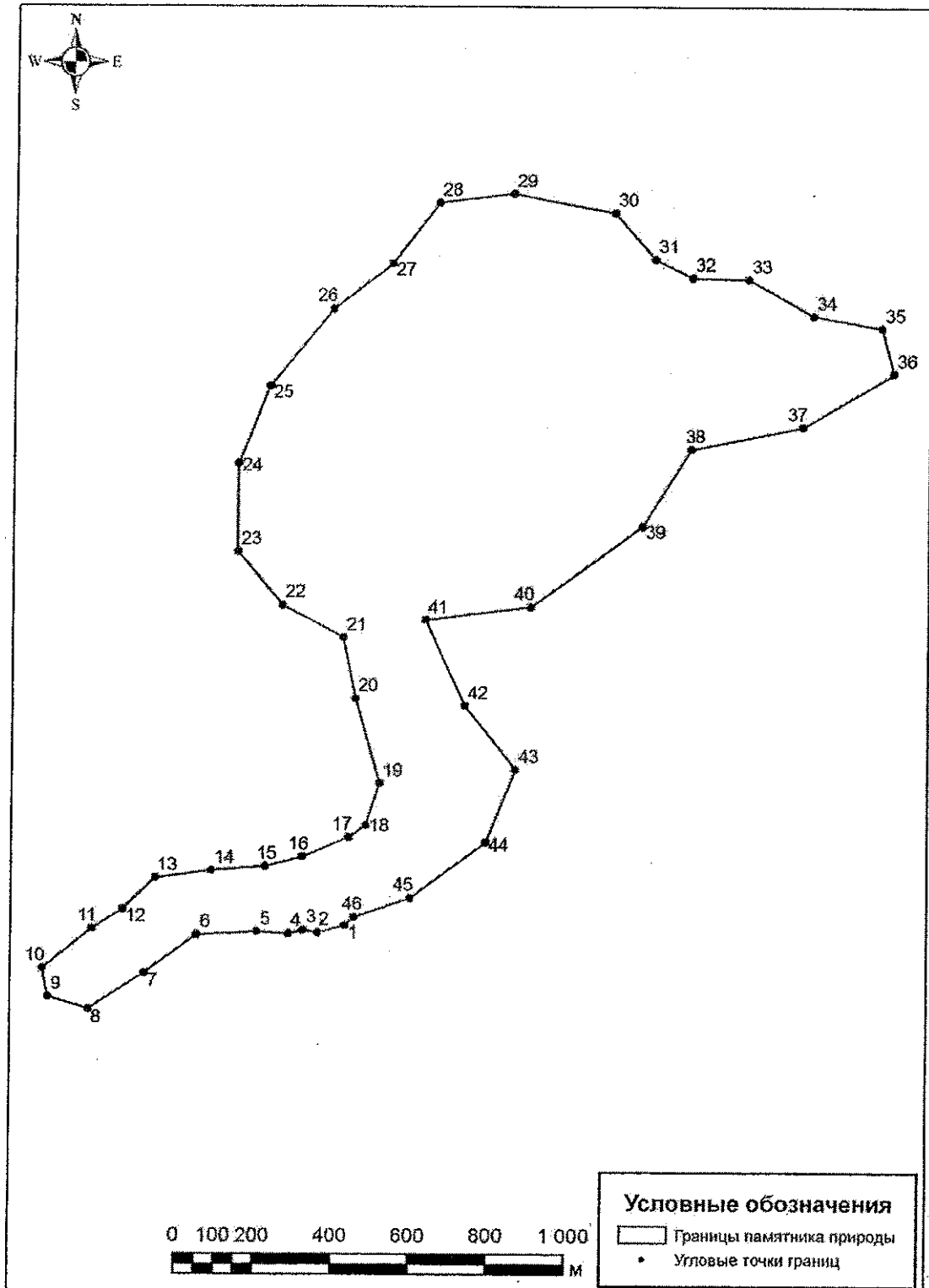


Таблица координат угловых точек границ памятника природы регионального значения «Устье реки Лучи»

(Система координат – WGS 84; формат координат – dd.ddddddd°):

№ точки п/п	Широта	Долгота
1	55.63212	130.72961
2	55.63191	130.72852
3	55.63195	130.72791
4	55.63185	130.72730
5	55.63184	130.72603
6	55.63168	130.72358
7	55.63069	130.72160
8	55.62976	130.71942
9	55.62998	130.71774
10	55.63064	130.71742
11	55.63167	130.71933
12	55.63218	130.72054
13	55.63297	130.72178
14	55.63322	130.72397
15	55.63341	130.72617
16	55.63367	130.72766
17	55.63420	130.72951
18	55.63452	130.73020
19	55.63552	130.73063
20	55.63750	130.72939
21	55.63894	130.72872
22	55.63963	130.72611
23	55.64080	130.72414
24	55.64289	130.72390
25	55.64478	130.72496
26	55.64668	130.72735
27	55.64783	130.72963
28	55.64935	130.73136
29	55.64967	130.73437
30	55.64935	130.73859
31	55.64831	130.74036
32	55.64794	130.74192
33	55.64799	130.74426
34	55.64723	130.74701
35	55.64705	130.74989
36	55.64600	130.75051
37	55.64459	130.74693

38	55.64390	130.74237
39	55.64199	130.74062
40	55.63995	130.73628
41	55.63948	130.73202
42	55.63749	130.73390
43	55.63604	130.73615
44	55.63429	130.73514
45	55.63287	130.73219
46	55.63233	130.72998

Приложение № 49
к постановлению Правительства
Амурской области
от 25.05.2015 № 238

Схема границ памятника природы регионального значения «Черемховская
роцца» с указанием угловых точек границ

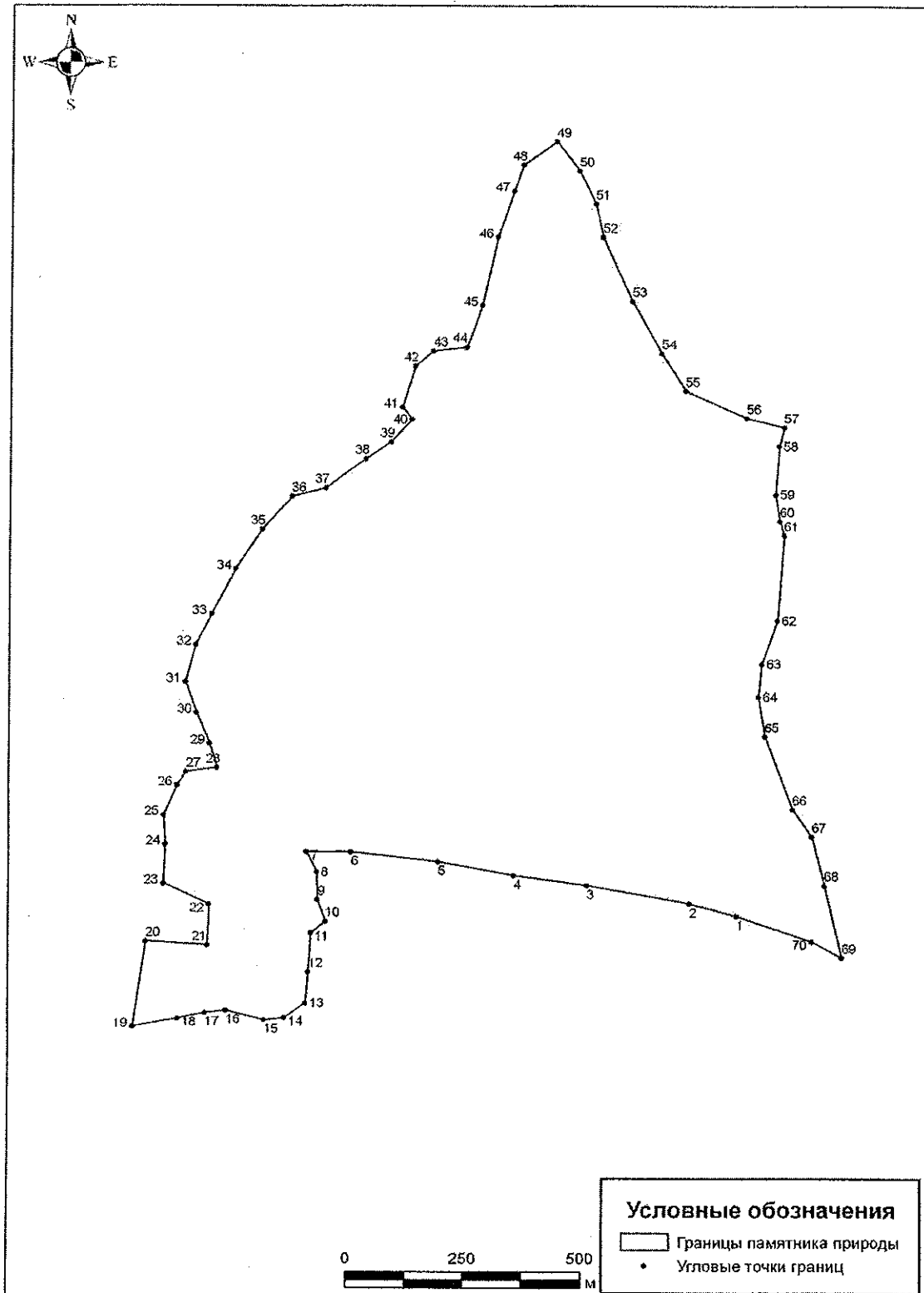


Таблица координат угловых точек границ памятника природы регионального значения «Черемховская роща»

(Система координат – WGS 84; формат координат – dd.ddddddd°):

№ точки п/п	Широта	Долгота
1	127.80912	50.41043
2	127.80768	50.41058
3	127.80456	50.41072
4	127.80237	50.41076
5	127.80006	50.41087
6	127.79743	50.41089
7	127.79609	50.41080
8	127.79646	50.41042
9	127.79658	50.40989
10	127.79690	50.40948
11	127.79650	50.40923
12	127.79656	50.40845
13	127.79657	50.40783
14	127.79599	50.4075
15	127.79542	50.40741
16	127.79425	50.40753
17	127.79365	50.40744
18	127.79285	50.40726
19	127.79157	50.40701
20	127.79168	50.40873
21	127.79348	50.40878
22	127.79339	50.40957
23	127.79199	50.40989
24	127.79192	50.41067
25	127.79177	50.41124
26	127.79206	50.41186
27	127.79228	50.41214
28	127.79317	50.41228
29	127.79287	50.41275
30	127.79238	50.41332
31	127.79195	50.4139
32	127.79213	50.41465
33	127.79248	50.41529
34	127.79304	50.41623
35	127.79369	50.41707
36	127.79446	50.41778
37	127.79543	50.41801
38	127.79654	50.41866

39	127.79723	50.41904
40	127.79777	50.41953
41	127.79744	50.41975
42	127.79769	50.42059
43	127.79820	50.42092
44	127.79919	50.42107
45	127.79950	50.42193
46	127.79972	50.42330
47	127.80005	50.42423
48	127.80025	50.42476
49	127.80114	50.42529
50	127.80192	50.42475
51	127.80251	50.42414
52	127.80284	50.42351
53	127.80394	50.42231
54	127.80499	50.42134
55	127.80582	50.42064
56	127.80775	50.42024
57	127.80890	50.42013
58	127.80881	50.41975
59	127.80886	50.41881
60	127.80908	50.41829
61	127.80926	50.41802
62	127.80934	50.41631
63	127.80903	50.41543
64	127.80904	50.41478
65	127.80936	50.41402
66	127.81044	50.41263
67	127.81110	50.41213
68	127.81164	50.41120
69	127.81240	50.40983
70	127.81145	50.41008

Приложение № 50
к постановлению Правительства
Амурской области
от 25.05.2015 № 238

Схема границ памятника природы регионального значения «Сосновый бор» с
указанием угловых точек границ

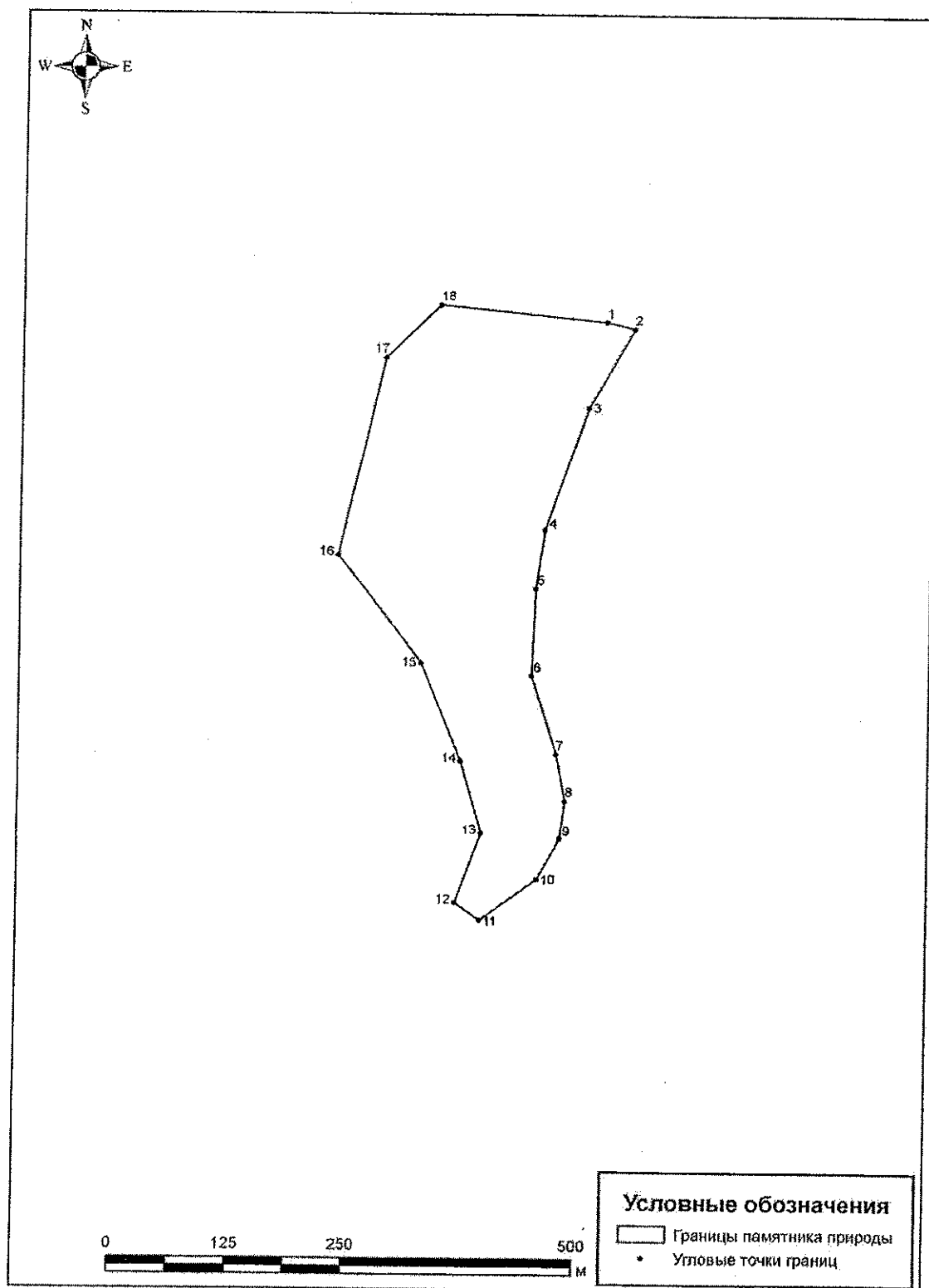


Таблица координат угловых точек границ памятника природы регионального значения «Сосновый бор»

(Система координат – WGS 84; формат координат – dd.ddddddd°):

№ точки п/п	Широта	Долгота
1	129.02729	50.91894
2	129.02772	50.91890
3	129.02715	50.91807
4	129.02667	50.91681
5	129.02661	50.91621
6	129.02669	50.91534
7	129.02719	50.91457
8	129.02740	50.91411
9	129.02737	50.91374
10	129.02708	50.91331
11	129.02627	50.91286
12	129.02587	50.91301
13	129.02617	50.91372
14	129.02574	50.91441
15	129.02498	50.91537
16	129.02355	50.91637
17	129.02396	50.91838
18	129.02473	50.91896

Приложение № 51
к постановлению Правительства
Амурской области
от 25.05.2015 № 238

Схема границ памятника природы регионального значения «Юхтинский сосновый бор» с указанием угловых точек границ

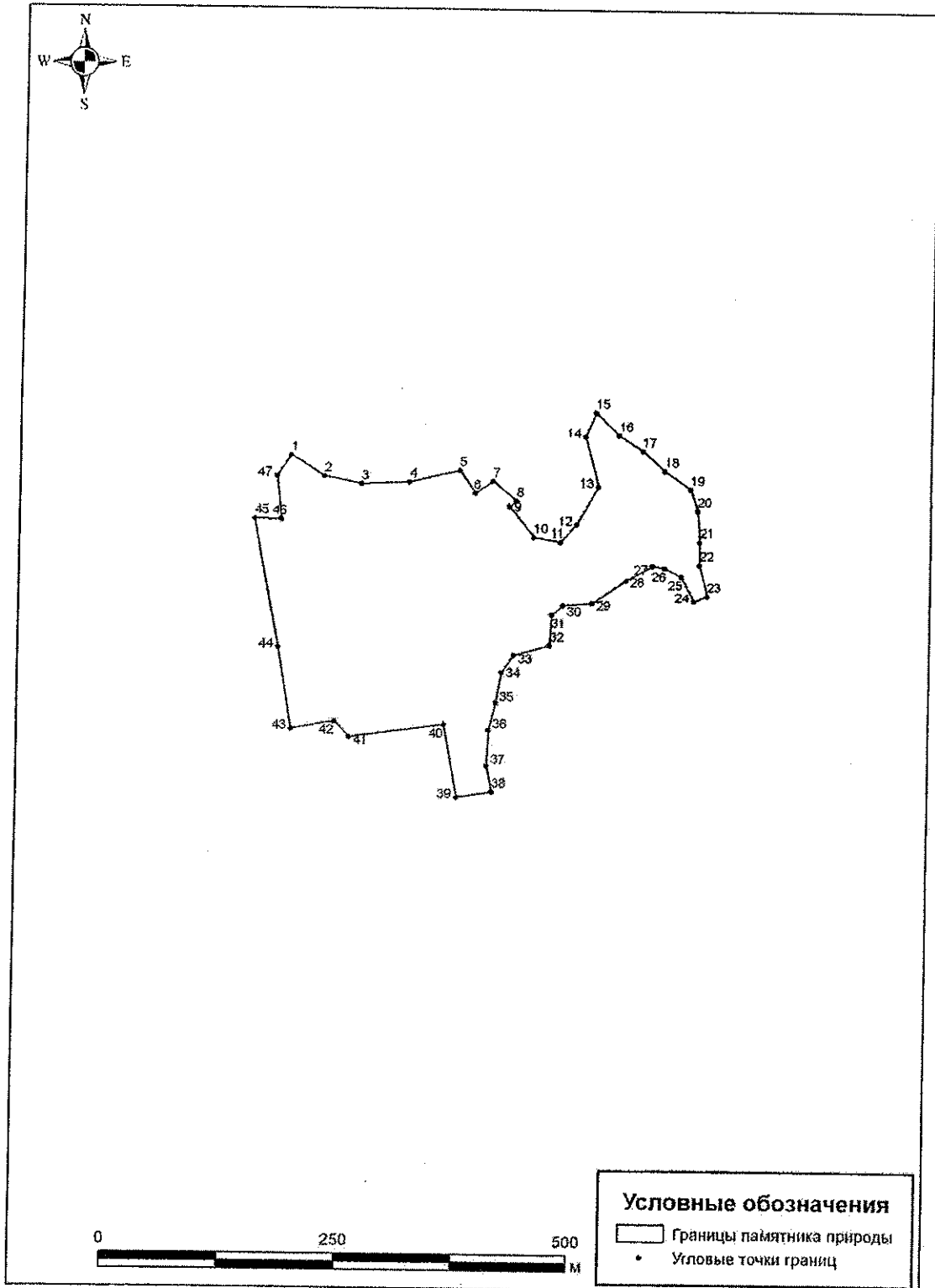


Таблица координат угловых точек границ памятника природы
 регионального значения «Юхтинский сосновый бор»
 (Система координат – WGS 84; формат координат – dd.ddddddd°):

№ точки п/п	Широта	Долгота
1	128.13482	51.50661
2	128.13537	51.50644
3	128.13596	51.50640
4	128.13668	51.50647
5	128.13744	51.50664
6	128.13772	51.50643
7	128.13797	51.50657
8	128.13836	51.50639
9	128.13827	51.50633
10	128.13870	51.50606
11	128.13912	51.50604
12	128.13934	51.50623
13	128.13960	51.50662
14	128.13931	51.50711
15	128.13943	51.50736
16	128.13983	51.50716
17	128.14023	51.50703
18	128.14060	51.50685
19	128.14103	51.50669
20	128.14118	51.50649
21	128.14127	51.50619
22	128.14131	51.50596
23	128.14148	51.50566

24	128.14128	51.50559
25	128.14105	51.50583
26	128.14077	51.50589
27	128.14059	51.50590
28	128.14020	51.50573
29	128.13972	51.50546
30	128.13927	51.50541
31	128.13911	51.50531
32	128.13914	51.50499
33	128.13860	51.50486
34	128.13844	51.50468
35	128.13841	51.50437
36	128.13835	51.50409
37	128.13839	51.50374
38	128.13851	51.50349
39	128.13797	51.50339
40	128.13765	51.50410
41	128.13622	51.50388
42	128.13596	51.50402
43	128.13531	51.50390
44	128.13496	51.50469
45	128.13437	51.50595
46	128.13479	51.50597
47	128.13463	51.50639